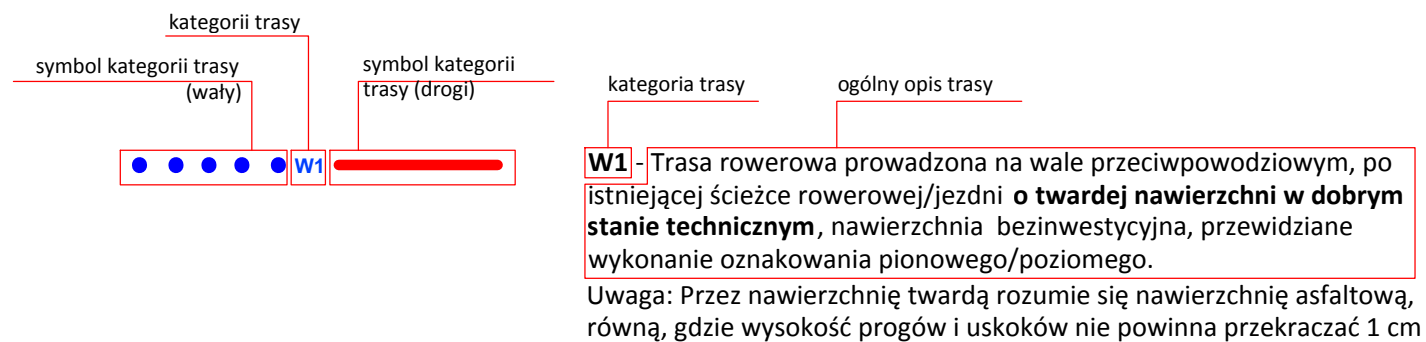


Legenda - cz. 1

Założenia ogólne:

- ● ● ● ● ● ● ● — Trasy rowerowe prowadzone po wałach przeciwpowodziowych (linia kropkowa)
- — Trasy rowerowe prowadzone poza wałami przeciwpowodziowymi (linia ciągła)

Przykład oznaczania:














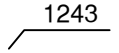

Oznaczenia szczegółowe:

- SR1A** — **SR1A** - Trasa rowerowa prowadzona po istniejącej ścieżce rowerowej dwukierunkowej, **ścieżka rowerowa o nawierzchni asfaltowej w dobrym stanie technicznym**, nawierzchnia bezinwestycyjna, przewidziane wykonanie oznakowania pionowego/poziomego. Szerokość trasy rowerowej nie mniej niż 2,0m.
- SR1K** — **SR1K** - Trasa rowerowa prowadzona po istniejącej ścieżce rowerowej dwukierunkowej, **ścieżka rowerowa o nawierzchni z kostki brukowej w dobrym stanie technicznym**, nawierzchnia bezinwestycyjna, przewidziane wykonanie oznakowania pionowego/poziomego. Szerokość trasy rowerowej nie mniej niż 2,0m.
- Ch1K** — **Ch1K** - Trasa rowerowa prowadzona w lokalizacji istniejącego chodnika, (ciągu pieszo-rowerowego) o **nawierzchni z kostki brukowej w dobrym stanie technicznym**, nawierzchnia bezinwestycyjna, przewidziane wykonanie oznakowania pionowego/poziomego. Szerokość trasy rowerowej nie mniej niż 3,0m.
- Ch1A** — **Ch1A** - Trasa rowerowa prowadzona w lokalizacji istniejącego chodnika, (ciągu pieszo-rowerowego) o **nawierzchni asfaltowej w dobrym stanie technicznym**, nawierzchnia bezinwestycyjna, przewidziane wykonanie oznakowania pionowego/poziomego. Szerokość trasy rowerowej nie mniej niż 3,0m.
- Ch2** — **Ch2** - Trasa rowerowa prowadzona w lokalizacji istniejącego chodnika, przewidziano rozbudowę chodnika do drogi rowerowej (lub ciągu pieszo-rowerowego) o **nawierzchni twardej** oraz wykonanie oznakowania pionowego/poziomego. Szerokość trasy rowerowej nie mniej niż 3,0m.
- TZ1** — **TZ1** - Trasa rowerowa prowadzona w pasie zieleni **wzdłuż drogi publicznej**, przewidziane wykonanie nowej drogi rowerowej dwukierunkowej o **nawierzchni twardej** wraz z elementami kanalizacji deszczowej oraz wykonanie oznakowania pionowego/poziomego. Szerokość trasy rowerowej nie mniej niż 2,5m.
- DP1** — **DP1** - Trasa rowerowa prowadzona na zasadach ogólnych po istniejącej drodze publicznej, (rowerzyści wspólnie z innymi uczestnikami ruchu) **droga o nawierzchni twardej w dobrym stanie technicznym**, nawierzchnia bezinwestycyjna, przewidziane wykonanie oznakowania pionowego. W tej kategorii nie będzie wykonywane żadne oznakowanie poziome na jezdni, ani zawężanie istniejących pasów ruchu. Szerokość trasy rowerowej zgodna z szerokością istniejącej drogi.
- ⊗ — Zmiana kategorii trasy rowerowej
Uwaga: jeśli nie opisano inaczej na planie sytuacyjnym to szerokości trasy rowerowej są zgodne z opisem w legendzie.

Legenda - cz. 2






Oznaczenie prawa dysponowania nieruchomością:

-  - działka Skarbu Państwa w użytkowaniu RZGW
-  - działka Skarbu Państwa w użytkowaniu MZMiUW
-  - działka Skarbu Państwa w użytkowaniu GDDKiA
-  - działka Skarbu Państwa w użytkowaniu MZDW
-  - działka Skarbu Państwa w użytkowaniu PKP
-  - działka Skarbu Państwa - samorządowa
-  - działka Skarbu Państwa - inne
-  - działki skarbu państwa - lasy
-  - istniejące drogi
-  - działka prywatna

-  122+500 - pikietaż trasy rowerowej
-  1243 - numery działek
-  - granice obrębów

-  A4 - autostrada A4
-  73 - droga krajowa
-  776 - droga wojewódzka
-  2001K - droga powiatowa
-  250513K - droga gminna
-  SDR 1635 - dane o natężeniu ruchu pojazdów na drogach

Oznaczenie trybów realizacji inwestycji:

-  **PnB-MPZP** - Wykonanie robót na podstawie pozwolenia na budowę na terenach gdzie obowiązuje Miejskowy Plan Zagospodarowania Przestrzennego
-  **PnB-ULiCP** - Wykonanie robót na podstawie pozwolenie na budowę na terenach dla których pozyskiwana jest Decyzja o ULiCP
-  **OR** - Wykonanie oznakowania w ramach organizacji ruchu
-  **ZG** - Wykonanie robót na zgłoszenie
-  **ZRID** - Wykonanie robót na warunkach drogowej specustawy ZRID

Przykładowe oznakowanie pionowe trasy rowerowej i atrakcji turystycznych:

