

















LEGENDA:

-  Oś drogi
-  Krawężnik betonowy 15x30cm – odstępnicie 12cm
-  Krawężnik betonowy 15x30cm – odstępnicie 4cm
-  Obrzeże betonowe 8x30cm
-  Proponowane linie podziłtowe (granica PD)
-  Projektowana kanalizacja deszczowa
-  Projektowane oświetlenie uliczne
-  Jeźdnia
-  Zjazdy do posesji – nawierzchnia z kostki betonowej
-  Zjazdy do posesji – nawierzchnia z kruszywa lub destruktu
-  Chodniki dla pieszych – nawierzchnia z kostki betonowej
-  Zatoka postojowa

NOWA PROJEKT		NOWAPROJEKT	
			
AGNIESZKA NOWAK ul. Willowa 21, 32-600 Oświęcim bluro@nowaprojekt.pl, www.nowaprojekt.pl tel. 505-014-307			
Investor:	P.P.H.U. BONARKA SP. Z O. O. UL. FREDRY 4, 30-605 KRAKÓW		
Nazwa zadania:	Rozbudowa ul. Piłtza w Krakowie wraz z kanalizacją deszczową i oświetleniem.		
Adres obiektu:	Województwo: małopolskie Powiat: MNPP Kraków Gmina: m. Kraków		
Rysunek:	Plan sytuacyjny		
ZESPÓŁ PROJEKTOWY			
Funkcja	Imię i nazwisko / Nr uprawnień	Specjalność	Podpis
Projektował:	mgr inż. Piotr Nowak upr. nr: MAP/0015/POOD/09	drogowa	
Sprawił:	mgr inż. Wojciech Sakłak upr. nr: MAP/0022/POOD/09	drogowa	
Branża:	Stadium:	Data:	Skala:
drogowa	PB	03.2016	1:500
			Nr rysunku: 2