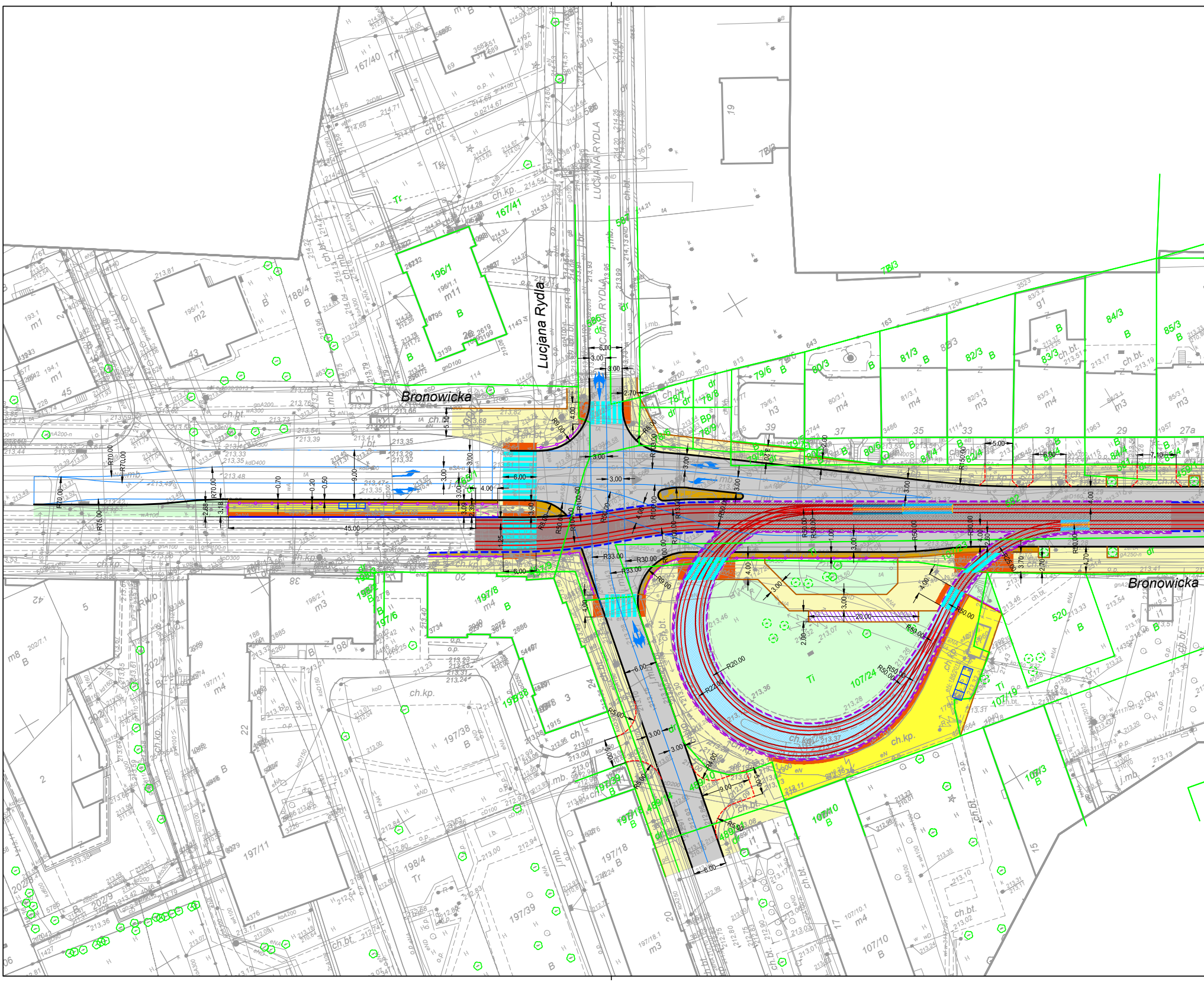
Bronowicka
Lucjana Rydla
LUCJANA RYDLA
Bronowicka
196/1
196/1.1
m11
167/41
167/40
78/3
79/6
80/3
81/3
82/3
83/3
84/3
85/3
188/4
195/1.1
m2
193.1
m1
194.1
m1
197/8
m4
197/6
198/
198/2.1
m3
197/11.1
m4
197/11
197/38
197/18
197/39
198/4
107/24
107/19
107/10
107/10.1
m4
107/3
520
Ti
ch.bt.
ch.kp.
j.mb.
R70.00
R75.00
R50.00
R20.00
R22.00
R33.00
R30.00
R100.00
45.00
6.00
3.00
4.00
20.00

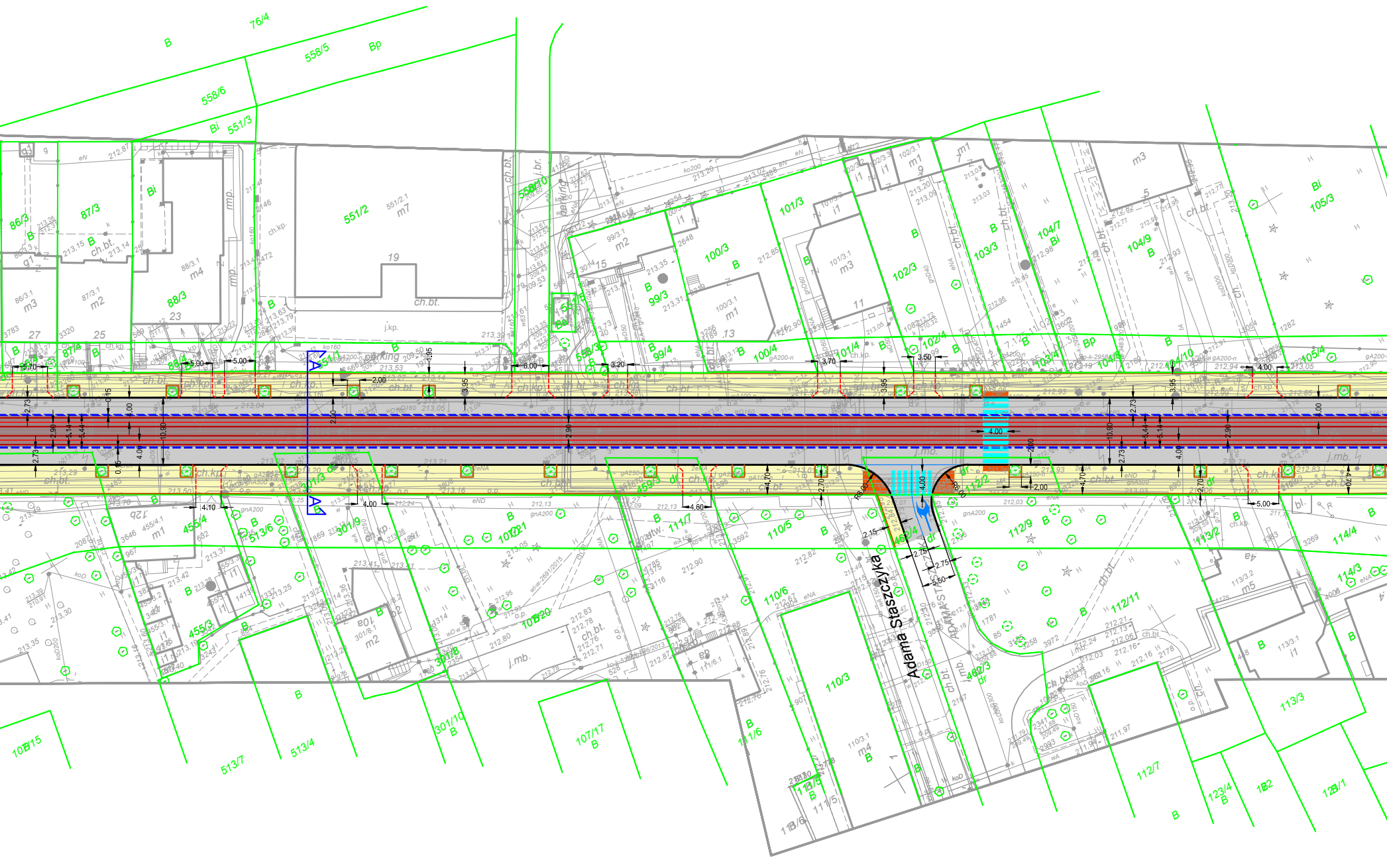

Adama Staszczyka
A
A
76/4
558/5
558/6
551/3
551/2
86/3
87/3
88/3
99/3
100/3
101/3
102/3
103/3
104/7
104/9
105/3
99/4
100/4
101/4
102/4
103/4
104/10
105/4
455/4
455/3
513/6
301/9
301/3
301/8
107/21
107/20
459/3
111/7
110/5
110/6
110/3
111/6
112/9
112/2
112/11
112/7
113/2
113/3
114/4
114/3
462/4
462/3
513/7
513/4
301/10
107/17
ch.bt.
ch.kp.
parking
j.mb.
B
Bi
Bp
dr
R8.00
4.00
10.90
2.90
2.73
5.14
5.44
3.95
2.00
2.70
4.70
5.00
5.50
2.75
3.20
3.70
3.50
6.00
4.10
4.60
1.95

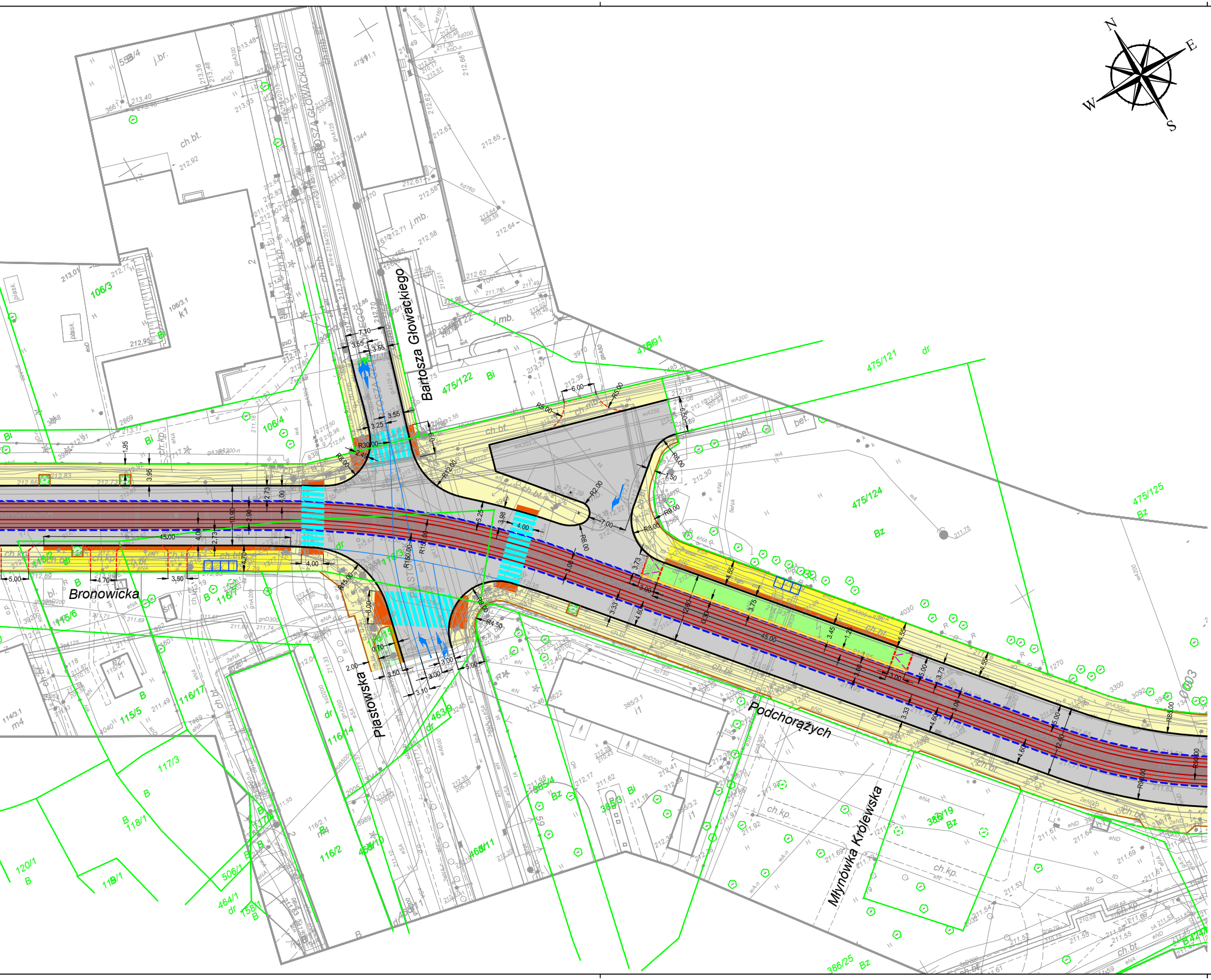
N
E
S
W
Bartosza Głowackiego
Bronowicka
Piastowska
Podchorążych
Młynówka Królewska
475/122
475/121
475/124
475/125
475/91
106/3
106/4
115/5
115/6
116/3
116/7
116/14
116/17
117/3
118/1
120/1
385/3
385/4
386/19
386/25
463/9
463/10
463/11
464/1
506/1
ch.bt.
ch.kp.
j.mb.
bet.
Bi
Bz
B
dr
45.00
12.60
10.90
4.00
3.00
3.55
7.10
R30.00
R6.00
R8.00
R12.00
R15.00
R150.00

☰	PROJEKTOWANE TORY /SZYNA 60R2/
▦	PROJEKTOWANE TOROWISKO TRAMWAJOWE W TECHNOLOGII PODLEWU CIĄGŁEGO – NAWIERZCHNIA ASFALTOWA
▦	PROJEKTOWANE TOROWISKO TRAMWAJOWE W TECHNOLOGII PODLEWU CIĄGŁEGO – NAWIERZCHNIA Z KOSTKI KAMIENNEJ
▤	PROJEKTOWANE TOROWISKO TRAMWAJOWE Z PŁYT PREFABRYKOWANYCH
- - -	PROJEKTOWANY KRAWĘŻNIK GRANITOWY 30x15cm TOROWY WTOPIONY – OBRAMOWANIE PODLEWU CIĄGŁEGO
- - -	PROJEKTOWANY KRAWĘŻNIK GRANITOWY 35x15cm TOROWY WTOPIONY – OBRAMOWANIE PŁYT PREFABRYKOWANYCH
═	PROJEKTOWANY KRAWĘŻNIK GRANITOWY TYPU "KASSEL"
—	PROJEKTOWANY KRAWĘŻNIK KAMIENNY GRANITOWY 15/30 cm WYNIESIENIE 6 CM, WYNIESIENIE NA PRZEJŚCIACH DLA PIESZYCH 2 CM
—	PROJEKTOWANY KRAWĘŻNIK KAMIENNY GRANITOWY 15/30 cm WYNIESIENIE 2 CM
—	KRAWĘDŹIE PROJEKTOWANYCH MIEJSC POSTOJOWYCH
—	PROJEKTOWANA ŚCIANKA PERONOWA 50/70 cm
■	PROJ. PASY MEDIALNE Z KOSTKI GRANITOWEJ
☰	PROJ. ELEMENTY OZNAKOWANIA POZIOMEGO
—	PROJ. ZARYS OZNAKOWANIA POZIOMEGO
▩	PROJ. KRATY POD DRZEWA
▨	LOKALIZACJA ROWERÓW MIEJSKICH
⬠	ISTNIEJĄCE DRZEWA
○—○	PROJEKTOWANE WYGRODZENIA
■	PROJ. NAWIERZCHNIA BITUMICZNA JEZDNI KR5
■	PROJ. NAW. CHODNIKA Z KOSTKI BETONOWEJ
🟨	PROJ. NAW. PERONU Z KOSTKI BETONOWEJ
■	ZIELEŃ
🟧	PROJ. NAW. OPASKI Z KOSTKI BETONOWEJ
■	PROJ. NAW. ZJAZDU Z KOSTKI BETONOWEJ
🟥	PROJ. NAWIERZCHNIA BITUMICZNA DROGI ROWEROWEJ
🟪	PROJ. NAWIERZCHNIA MIEJSC POSTOJOWYCH Z KOSTKI BETONOWEJ
▩	PROJ. NAWIERZCHNIA JEZDNI Z KOSTKI BETONOWEJ
🟩	PROJ. NAWIERZCHNIA BITUMICZNA PRZYSTANKU WIEDEŃSKIEGO
═	PROJEKTOWANY KRAWĘŻNIK KAMIENNY GRANITOWY 20/30 cm, TYPOWE WYNIESIENIE 12 CM, WYNIESIENIE NA PRZEJŚCIACH DLA PIESZYCH 2 CM, WYNIESIENIE NA PRZEJAZDACH DLA ROWERÓW 0 CM WYNIESIENIE NA ZJAZDACH 2 CM
- - -	PROJEKTOWANY KRAWĘŻNIK KAMIENNY GRANITOWY 20/30 cm WYNIESIENIE 2 CM
- - -	PROJEKTOWANY KRAWĘŻNIK KAMIENNY GRANITOWY 15/30 cm WTOPIONY (BEZ WYNIESIENIA)
—	PROJEKTOWANE OBRZEŻE GRANITOWE 8/30 cm
/\	PROJEKTOWANA RAMPA
▭	PROJEKTOWANA WIATA (3–PRZĘSŁA)
▭	PROJEKTOWANA WIATA (4–PRZĘSŁA)
▭	PROJEKTOWANA WIATA (6–PRZĘSEŁ)

PROGREG

PROGREG Sp. z o.o.
30–414 Kraków, ul.Dekarzy 7C
tel. 12 269–82–50
fax. 12 268–13–91
Biuro w Łodzi:
90–138 Łódź, ul.Narutowicza 77
tel. 42 307–00–84
www.progreg.pl
e–mail: biuro@progreg.pl

INWESTOR:	ZARZĄD INFRASTRUKTURY KOMUNALNEJ I TRANSPORTU W KRAKOWIE, ul. Centralna 53, 31–586 Kraków				
NAZWA INWESTYCJI:	OPRACOWANIE DOKUMENTACJI PROJEKTOWEJ WRAZ Z UZYSKANIEM DECYZJI O POZWOLENIU NA BUDOWĘ NA REALIZACJĘ PRZEDSIĘWZIĘCIA PN:"PRZEBUDOWA CIĄGU ULIC KRÓLEWSKA, PODCHORĄŻYCH, BRONOWICKA W KRAKOWIE WRAZ Z PRZEBUDOWĄ TOROWISKA TRAMWAJOWEGO, SIECI TRAKCYJNEJ, ODWODNIENIEM, OŚWIETLENIEM I PRZEBUDOWĄ KOLIDUJĄCEJ INFRASTRUKTURY TECHNICZNEJ"				
ADRES INWESTYCJI:	ULICE KRÓLEWSKA, PODCHORĄŻYCH, BRONOWICKA W KRAKOWIE				
FAZA:	PROJEKT KONCEPCYJNY		BRANŻA:	TOROWO–DROGOWA	
TREŚĆ RYSUNKU:	PLAN SYTUACYJNY – CZ.1				
UMOWA NR:	875/ZIKiT/2016		NR OPRACOWANIA:	1	
DATA OPRACOWANIA:	PAŹDZIERNIK 2016	SKALA: 1:500	NR RYSUNKU:	1.1	REW. A

ZESPÓŁ AUTORSKI:	IMIĘ I NAZWISKO	NR UPRAWNIEŃ	PODPIS
OPRACOWAŁ:	mgr inż. Paweł Kudelski	spec. drogowa MAP/0284/POOD/12 spec. kolejowa MAP/0337/POOL/08	
OPRACOWAŁ:	mgr inż. Maksymilian Leśniak	spec. drogowa PDK/0191/POOD/09	

PRAWA AUTORSKIE ZASTRZEŻONE

Dokonywanie zmian, poprawek, skreśleń itp. oraz kopiowanie i rozpowszechnianie bez zgody jednostki autorskiej jest niedozwolone

Nazwa pliku: syt_Królewska_44.dwg