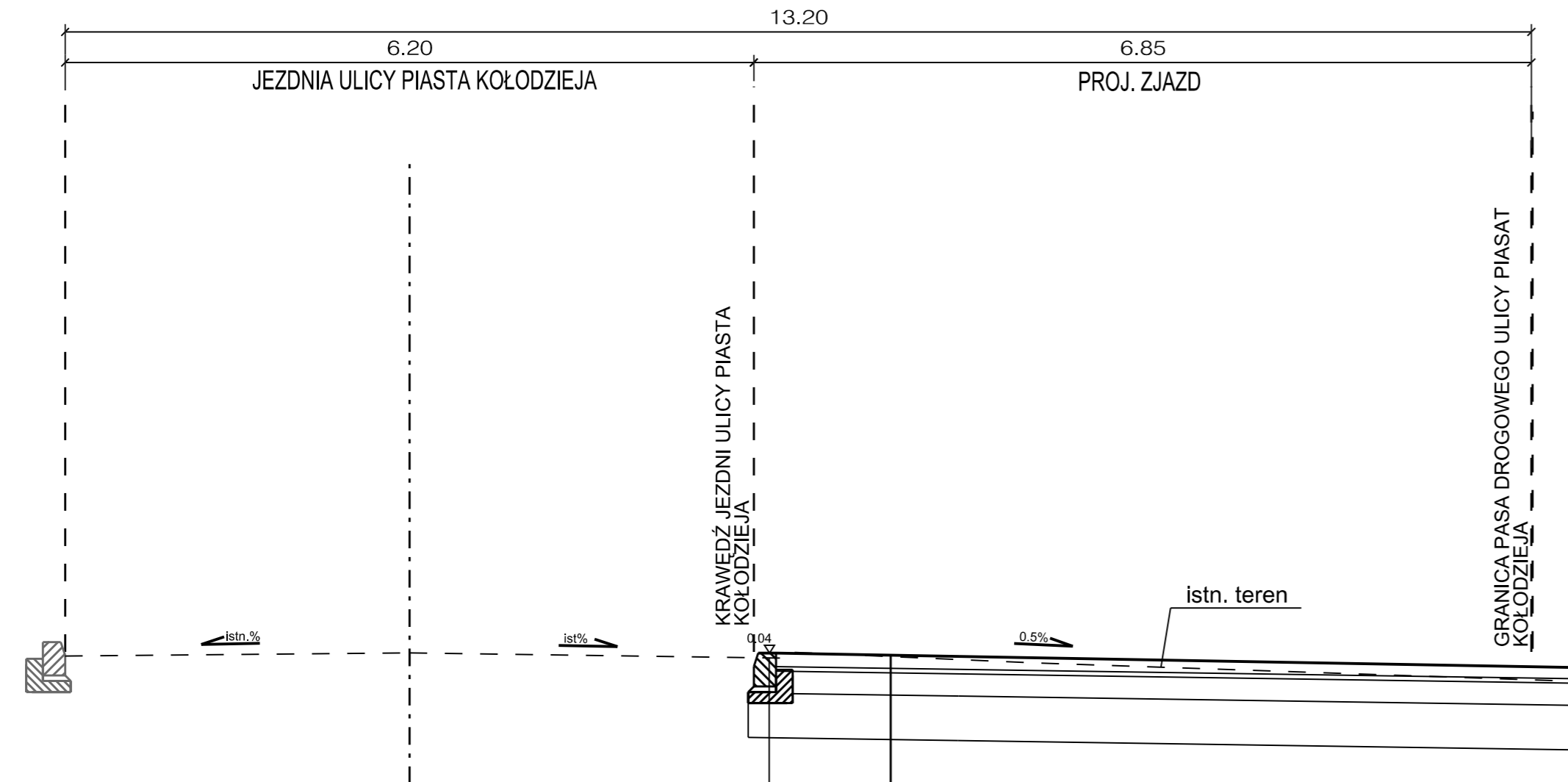


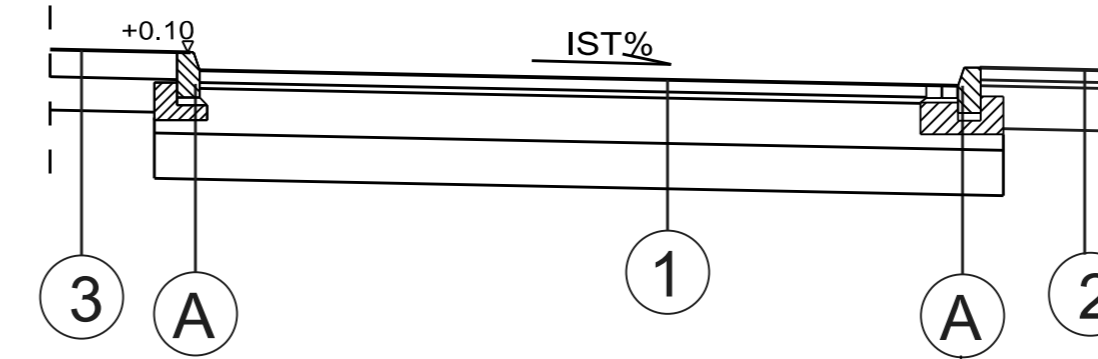
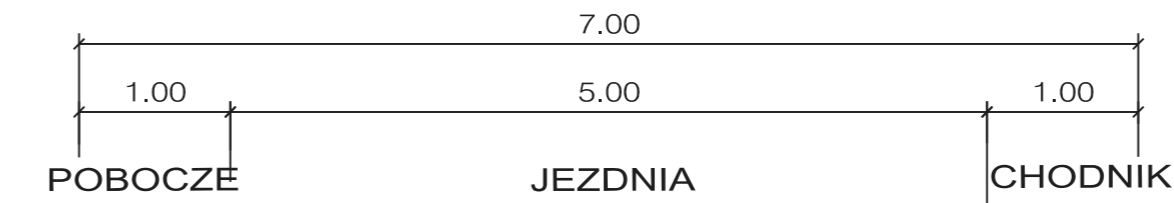
PRZEKRÓJ KONSTRUKCYJNY A - A



krawężnik 15/30 betonowy na podsypce cem-piaskowej 1:4 grub. 4cm i ławie betonowej z betonu C12/15 (B15) grubości 15 cm

1	PROJEKTOWANA KONSTRUKCJA ULICY DLA KR 3 I G4
8cm	Warstwa ścieralna z kostki betonowej
4cm	Podsypka cementowo-piaskowa 1:4
20cm	Podbudowa zasadnicza z kruszywa kamiennego łamanego 0/31.5 mm stabilizowanego mechanicznie wg PN-S-06102
40cm	Podbudowa z kruszywa kamiennego łamanego 0/63 mm stabilizowanego mechanicznie w dwóch warstwach wg PN-S-06102
72cm	R A Z E M

PRZEKRÓJ KONSTRUKCYJNY B- B



krawężnik 15/30 betonowy na podsypce cem-piaskowej 1:4 grub. 4cm i ławie betonowej z betonu C12/15 (B15) grubości 15 cm

2

PROJEKTOWANA NAWIERZCHNIA NA CHODNIKU W PASIE DROGOWYM	
8 cm	kostka brukowa betonowa
4 cm	Podsypka piaskowa
28 cm	podbudowa pomocnicza z mieszanki niezwiązanej z kruszywem C90/3 - kruszywo 0/31,5mm stabilizowane mechanicznie
39 cm	Razem

3

PROJEKTOWANA NAWIERZCHNIA POBOCZA	
20 cm	warstwa z kruszywa łamanego stabilizowanego mechanicznie 0/31,5mm
20 cm	warstwa z kruszywa łamanego stabilizowanego mechanicznie 0/63mm
40 cm	Razem

ARG
PROJEKTOWANIE INWESTYCYJNE
SPÓŁKA Z OGRANICZONĄ ODPOWIEDZIALNOŚCIĄ
NIP 945-216-74-47; REGON 122516462; KRS 0000412147
31-410 Kraków, ul. Czeresniowa 4a
tel.: 418 05 60, 61, 62 fax: 418 18 22
e-mail: biuro@arg.krakow.pl

Nazwa i adres inwestycji:
BUDOWA ZESPÓŁU BUDYNKÓW MIESZKALNO-HANDLOWO-USŁUGOWYCH W ZABUDOWIE WIELORODZINNEJ WRAZ Z PARKINGIEM PODZIEMNYM, UKŁADEM DRÓG WEWNĘTRZNYCH, Z MIEJSCAMI POSTOJOWYMI WOKÓŁ PROJEKTOWANEJ ZABUDOWY NA DZIAŁKACH NR 109/1, 109/2, 85/3, 194/9, 194/12, 194/16, 194/18, 194/19, 194/20, 194/21, 194/22, 194/23, 194/24, 194/25, 194/26, 194/27, 362/1, 362/2, 362/3, 118, 117/5, 117/6, 119/9, 119/11, 120/5, 121/3, 122/3 OBR. 1 NOWA HUTA ORAZ INFRASTRUKTURĄ TECHNICZNĄ NA DZIAŁKACH NR 109/1, 109/2, 85/3, 194/9, 194/12, 194/16, 194/18, 194/19, 194/20, 194/21, 194/22, 194/23, 194/24, 194/25, 194/26, 194/27, 362/1, 362/2, 362/3, 118, 117/5, 117/6, 119/9, 119/11, 120/5, 121/3, 122/3, 194/3, 125/14, 125/7 I PROJEKTOWANYM WIĄZEM GŁÓWNYM DO ZESPÓŁU ZABUDOWY NA DZIAŁKACH NR 125/7, 125/14, 194/3 OBR. 1 NOWA HUTA PRZY UL. PIASTA KOŁODZIEJA W KRAKOWIE

IMIE I NAZWISKO:	SPECJALNOŚĆ:	NUMER UPRAWNIENI	PODPIS:
PROJEKTANT: mgr inż. Szczepan Garpel	DROGOWA	MAP/0275/POOD/10	<i>Garpel</i>
ZESPÓŁ PROJEKTOWY: mgr inż. Piotr Kaczmarczyk			
SPRAWDZIŁ: mgr inż. Jarosław Król	KONSTRUKCYJNO - BUDOWLANA	upr. 411/2000	<i>Król</i>

TEMAT OPRACOWANIA: PROJEKT DROGOWY	SKALA: 1:50
NAZWA RYSUNKU: PRZEKROJE KONSTRUKCYJNE	NR RYSUNKU: 4
UWAGI:	DATA: PAŹDZIERNIK 2016

ARG/265.1/05102016
Wszystkie prawa zastrzeżone łącznie z prawem reprodukcji lub udostępniania osobom trzecim tego rysunku lub jego części bez wyrażonego upoważnienia ARG