CIĄG PIESZO JEZDNY Z MIEJSCAMI POSTOJOWYMI

PRZEKRÓJ POPRZECZNY 1:20

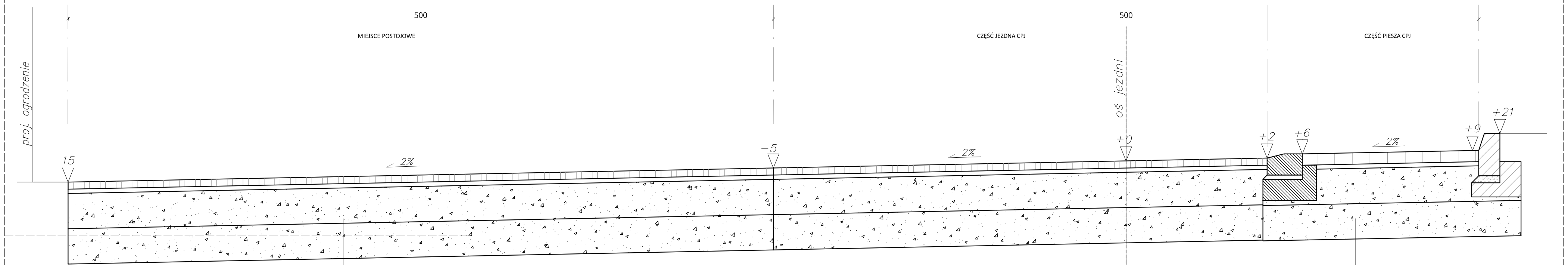

UWAGI:
1. Przyjęto rozwiązania techniczne firmy geoSYSTEM.
2. Nie wyklucza się stosowania równoważnych materiałów innych producentów pod warunkiem wbudowania ich zgodnie z przeznaczeniem, stosując materiały odpowiednie dla klasy obciążenia drogi, a także zalecenia montażowe danego producenta wyrobu budowlanego,
3. Nawierzchnię drogi układać na podłożu o nośności G1.

STANOWISKA POSTOJOWE

5cm	krata trawnikowa G5max (geoSYSTEM) wypełniona humusem lub grysem żwirowym 2/16mm
3-5cm	w-wa wyrównawcza z piasku
25cm	podbudowa z kruszywa łamanego stabilizowanego mech. 0/31,5mm
25cm	podbudowa z kruszywa łamanego stabilizowanego mech. 0/63mm
60cm	razem

CPJ CZEŚĆ PIESZA

8cm	kostka betonowa wibroprasowana
3cm	podsypka cementowo piaskowa
25cm	podbudowa z kruszywa łamanego stabilizowanego mech. 0/31,5mm
25cm	podbudowa z kruszywa łamanego stabilizowanego mech. 0/63mm
61cm	razem

DROGA ROWEROWA

PRZEKRÓJ POPRZECZNY 1:20

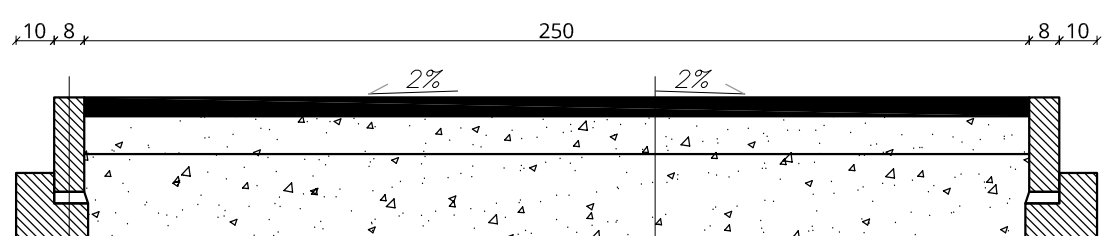

obrzeże betonowe 8x25cm
3cm - podsypka cementowo-piaskowa (1:3)
10cm - ława betonowa C12/15 z oporem
grunt rodzimy

5cm - warstwa ścieralna - beton asfaltowy układany mechanicznie
10cm - podbudowa zasadnicza z kruszywa łamanego stabilizowana mechanicznie 0/31,5mm
20cm - podbudowa zasadnicza z kruszywa łamanego stabilizowana mechanicznie 0/63mm
grunt rodzimy

ŚCIEŻKA PIESZA

PRZEKRÓJ POPRZECZNY 1:20

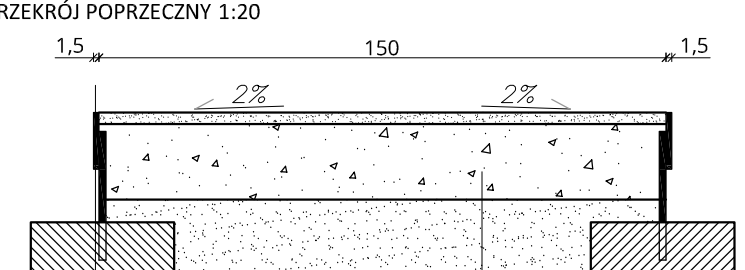

obrzeże stalowe - płaskownik 15x150mm przyspawane do pręta stalowego Ø18mm dł. 30cm

fundament z bloczku betonowego 38x24cm wys. 14cm punktowo co 100cm oraz na łączeniu kolejnych segmentów

3cm - warstwa mineralno-żywiczna nawierzchni wodoprzepuszczalnej
20cm - kruszywo łamane (klinie c4-22mm lub 4-31,5mm)
20cm - piasek kopany (warstwa odsączająca)
grunt rodzimy

GAJDA Architektura Krajobrazu
Brzezie, ul. Narodowa 116, 32-080 Zabierzów
tel: (0-12) 623-28-50; fax: (0-12) 623-28-56;
e-mail: biuro@gajda-ak.pl

INWESTYCJA	Budowa parku rzecznego Wilga w zakresie budowy amfiteatru, ciągów pieszych, rowerowych, pieszo-jezdnych, miejsc parkingowych, schodów terenowych, parkingu dla rowerów, obiektów małej architektury i oświetlenia z infrastrukturą techniczną wraz ze zmianą zagospodarowania i ukształtowania terenu	nr działek dz. nr 121/11, 121/12, 121/13, 121/14, 121/23, 121/18, 121/24, 288/3, 288/7, 288/9, 288/11 obr. 30 Podgórze, 23/17, 23/18, 114/4, 114/6, 115/6, 117/6, 117/8, 118/3, 118/5, 118/8, 134/12 obr. 31 Podgórze, 3/2, 3/5, 4/3, 4/4, 4/6, 4/8, 4/9, 304, 309/1, 309/2, 309/3, 309/4, 308/7, 329, 358/7, 399/8, 414/10 obr. 32 Podgórze
INWESTOR	Zarząd Zieleni Miejskiej w Krakowie ul. Za Torem 22, 30-542 Kraków	
PROJEKTANT	mgr inż. Tadeusz Wojciechowski upr. 271/73	
ZESPÓŁ PROJEKTOWY		DATA 09.2017
		FAZA projekt budowlany
SPRAWDZAJĄCY		SKALA 1:20
TEMAT RYSUNKU	PRZEKROJE KONSTRUKCYJNE NAWIERZCHNI	NR RYS. D01