












1US

RONDO Z PRZEJEZDNIĄ WYSPA

KDW

2US

5U

- LEGENDA:
-  PROJEKTOWANE ZAGOSPODAROWANIE TERENU
 -  AWARYJNY PERON DLA PRZYSTANKU AUTOBUSOWEGO
 -  ŚCIEŻKA ROWEROWA BITUMICZNA
 -  ŚCIEŻKA ROWEROWA BITUMICZNA WRAZ Z WYNIESIONYM PRZEJAZDEM W KOLORZE CZERWONYM
 -  CHODNIK
 -  WYNIESIONE PRZEJŚCIE DLA PIESZYCH
 -  MATY DLA NIEWIDOMYCH
 -  WYNIESIONY PRZEJAZD
 -  ŚCIEŻKA ROWEROWA BITUMICZNA W KOLORZE CZERWONYM
 -  NAWIERZCHNIA BITUMICZNA NA PASIE WYŁĄCZENIA
 -  NAWIERZCHNIA NA JEZDNI - UKŁAD WEWNĘTRZNY


2US

3MW

LINIE MPZP obszaru
"Cystersów" zatwierdzonego
uchwałą RMK Nr CV/1411/10 z
dnia 7 lipca 2010r.

ARG
PROJEKTOWANIE INWESTYCYJNE
SPÓŁKA Z OGRANICZONĄ ODPOWIEDZIALNOŚCIĄ
NIP 949-218-74-47; REGON 122916462; KRS 0000412147
31-410 Kraków, ul. Czereshowa 4a
tel.: 418 05 60, 61, 62 fax: 418 18 22
e-mail: biuro@arg.krakow.pl

Nazwa i adres inwestycji:
WIELOFUNKCYJNE CENTRUM SPORTOWE Z INFRASTRUKTURĄ TECHNICZNĄ, PARKINGAMI I ZAGOSPODAROWANIEM TERENU PRZY AL. POKOJU W KRAKOWIE W PÓŁNOCNEJ CZĘŚCI DZIAŁKI NR 413/1 OBRĘB 5 ŚRÓDMIEŚCIE

PROJEKTANT:	IMIĘ I NAZWISKO:	SPECJALNOŚĆ:	NUMER UPRAWNIENI:	PODPIS:
	mgr inż. Szczepan Garpiel	DROGOWA	MAP/0275/POOD/10	
OPRACOWAŁ:	mgr inż. Michał Cieślak	INŻYNIERYJNA DROGOWA	MAP/0010/PBD/15	
SPRAWDZIŁ:	mgr inż. Jarosław Król	KONSTRUKCYJNO-BUDOWLANA	Nr ewid. 411/2000	
TEMAT OPRACOWANIA:	KONCEPCJA DROGOWA			SKALA: 1:500
NAZWA RYSUNKU:	SYTUACJA			NR RYSUNKU: 1
UWAGI:				DATA: 17.11.2016

Wszystkie prawa zastrzeżone. Niezgodnie z prawem reprodukcja lub udostępnianie osobom trzecim tego rysunku lub jego części bez wyraźnego upoważnienia ARG.