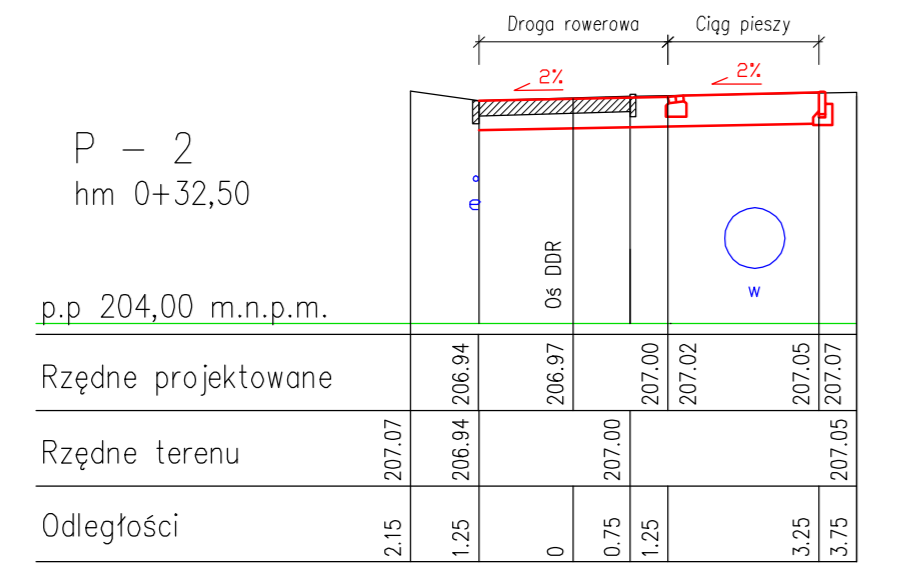
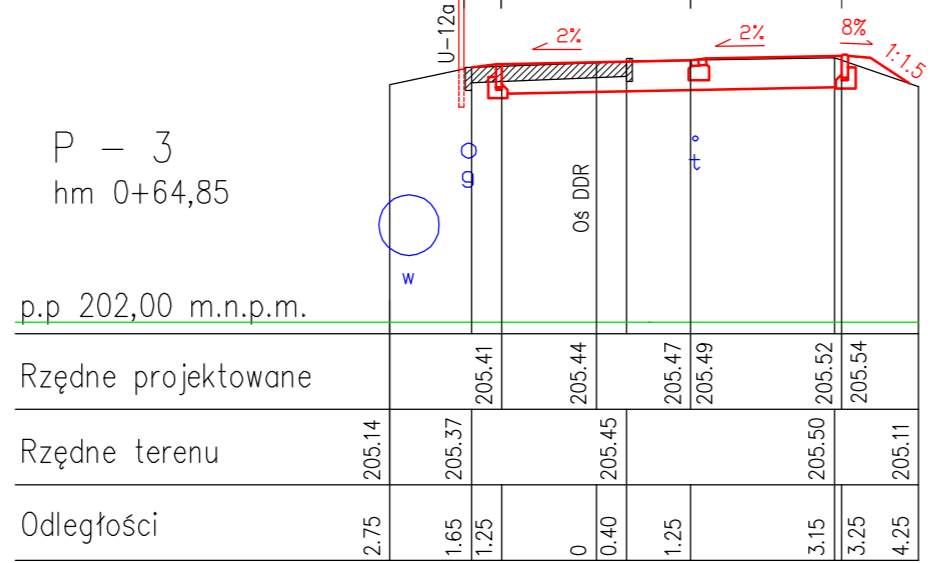


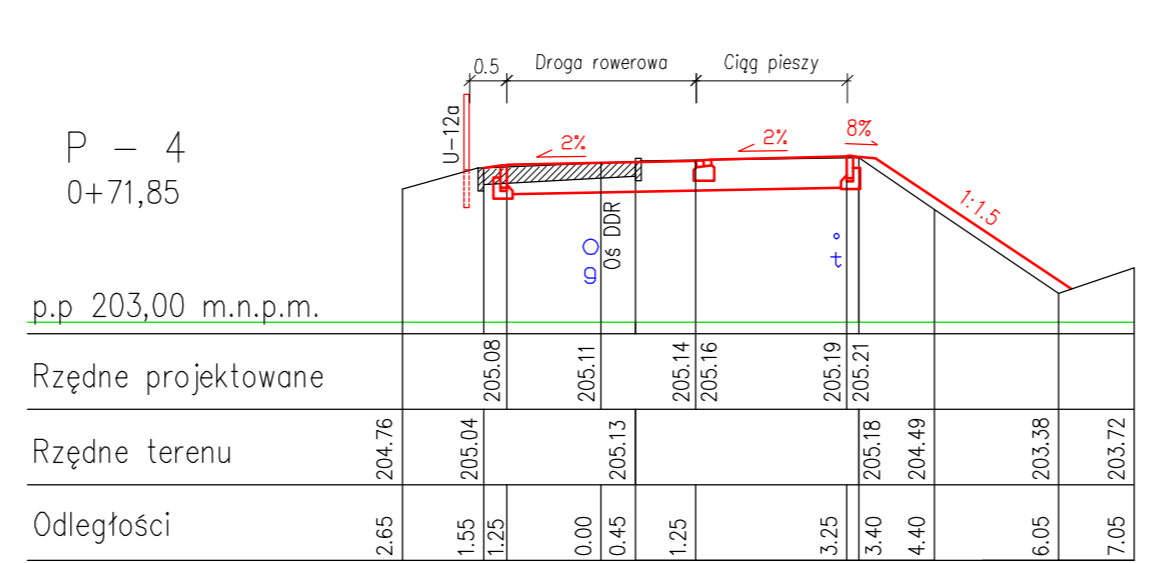
P - 1	hm 0+10,50
p.p 205,00 m.n.p.m.	
Rzędne projektowane	207.62 207.65 207.68 207.70 207.73 207.75
Rzędne terenu	207.67 207.62 207.65 207.70 207.75
Odległości	1.75 0.85 0 1.25 3.25 5.20



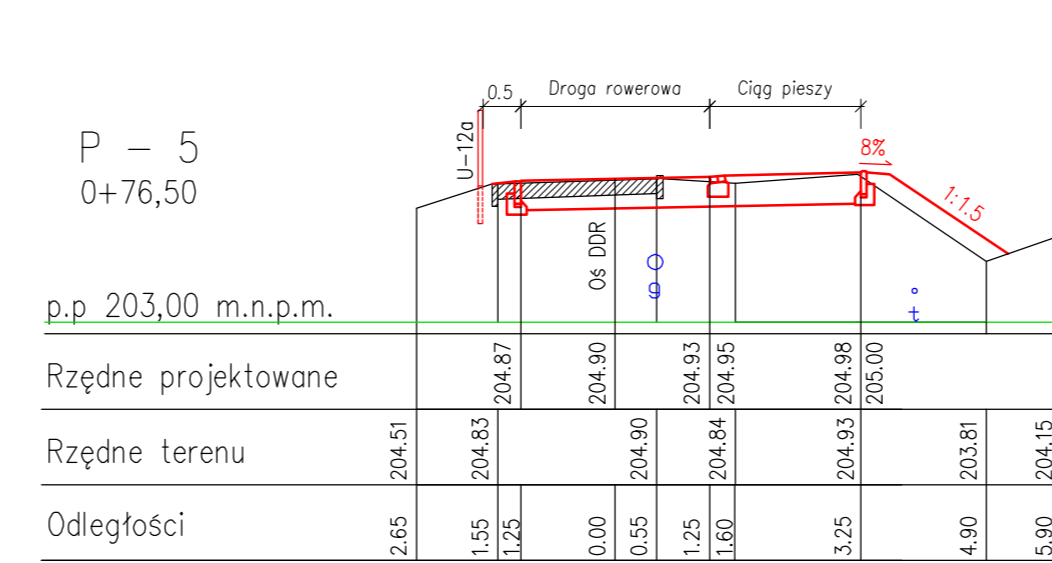
P - 2	hm 0+32,50
p.p 204,00 m.n.p.m.	
Rzędne projektowane	207.07 206.94 206.94 206.97 207.00 207.02 207.05
Rzędne terenu	207.07 206.94 206.94 206.97 207.00 207.02 207.05
Odległości	2.15 1.25 0 0.75 1.25 3.25 3.75



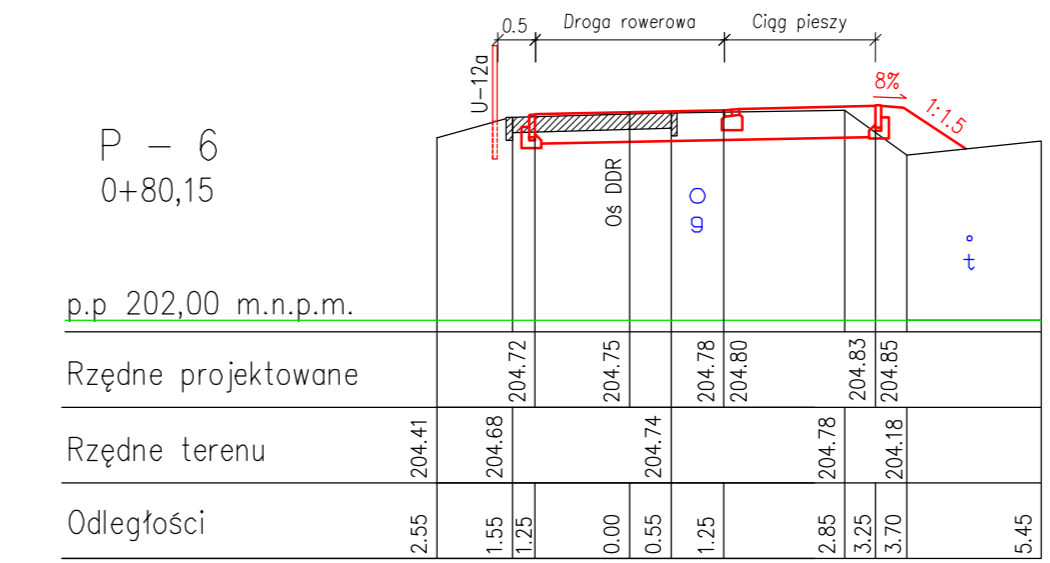
P - 3	hm 0+64,85
p.p 202,00 m.n.p.m.	
Rzędne projektowane	205.14 205.37 205.41 205.44 205.47 205.49 205.52 205.54
Rzędne terenu	205.14 205.37 205.41 205.44 205.47 205.49 205.52 205.54
Odległości	2.75 1.65 1.25 0 0.40 1.25 3.15 3.25 4.25



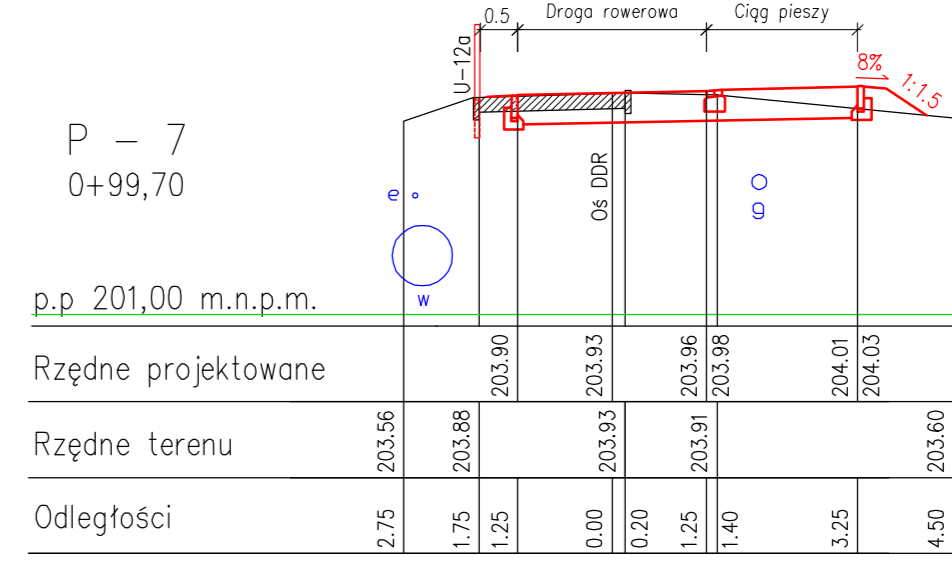
P - 4	0+71,85
p.p 203,00 m.n.p.m.	
Rzędne projektowane	204.76 205.04 205.08 205.11 205.14 205.16 205.19 205.21
Rzędne terenu	204.76 204.76 205.04 205.08 205.11 205.14 205.16 205.19 205.21
Odległości	2.65 1.55 1.25 0.00 0.45 1.25 3.25 3.40 4.40 6.05 7.05



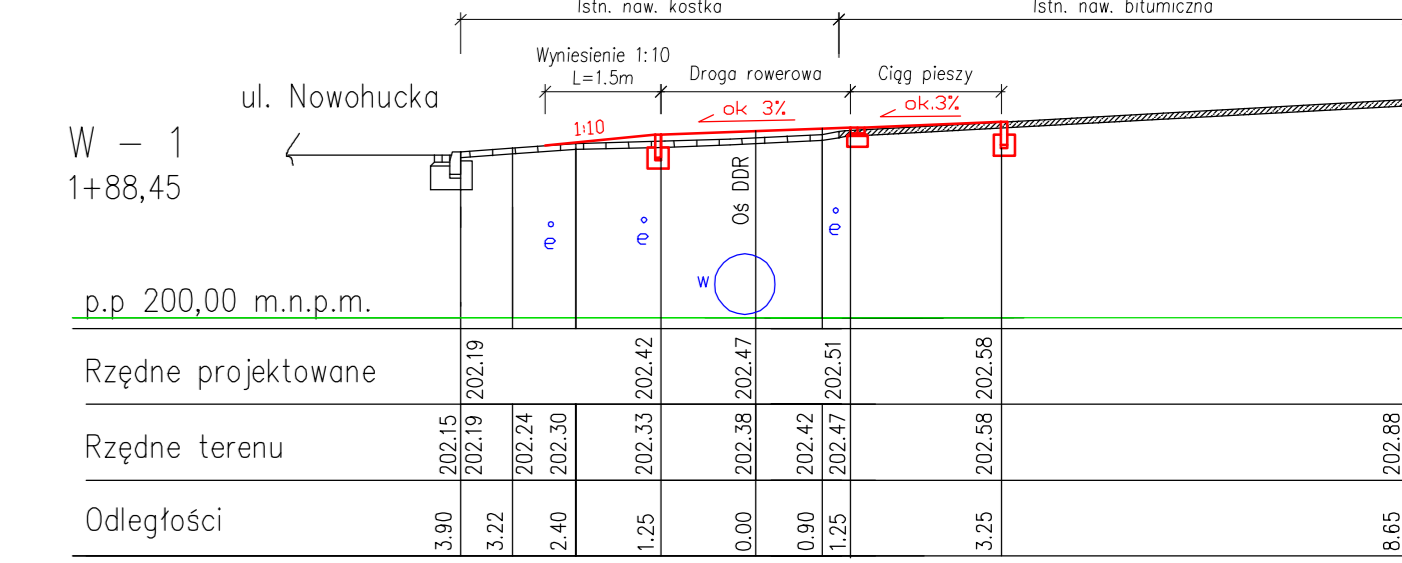
P - 5	0+76,50
p.p 203,00 m.n.p.m.	
Rzędne projektowane	204.51 204.83 204.87 204.90 204.93 204.98 205.00
Rzędne terenu	204.51 204.51 204.83 204.87 204.90 204.93 204.98 205.00
Odległości	2.65 1.55 1.25 0.00 0.55 1.25 3.25 4.90 5.90



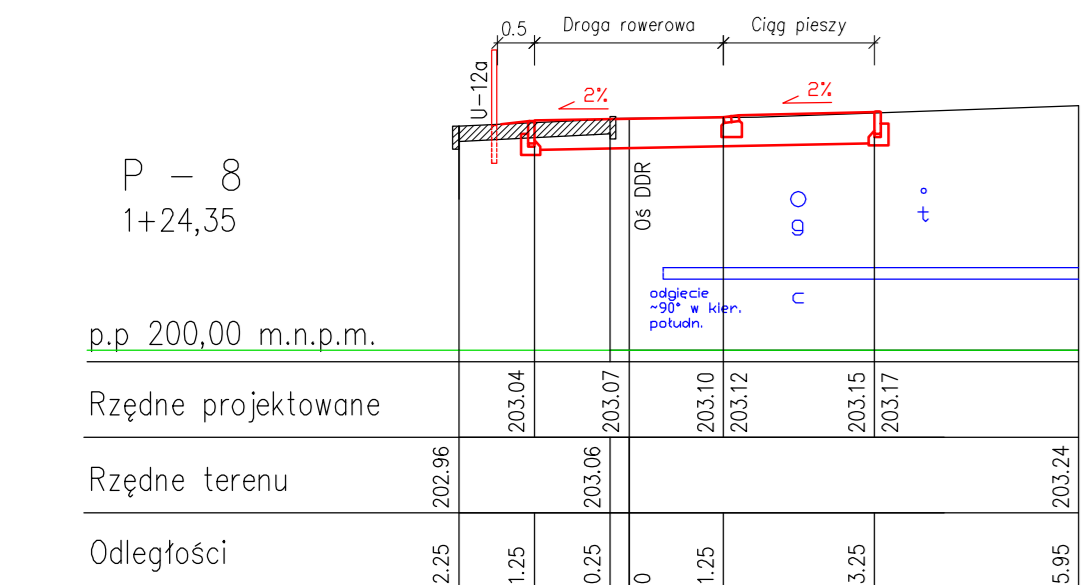
P - 6	0+80,15
p.p 202,00 m.n.p.m.	
Rzędne projektowane	204.41 204.68 204.72 204.75 204.78 204.80 204.83 204.85
Rzędne terenu	204.41 204.41 204.68 204.72 204.75 204.78 204.80 204.83 204.85
Odległości	2.55 1.55 1.25 0.00 0.55 1.25 2.85 3.25 3.70 5.45



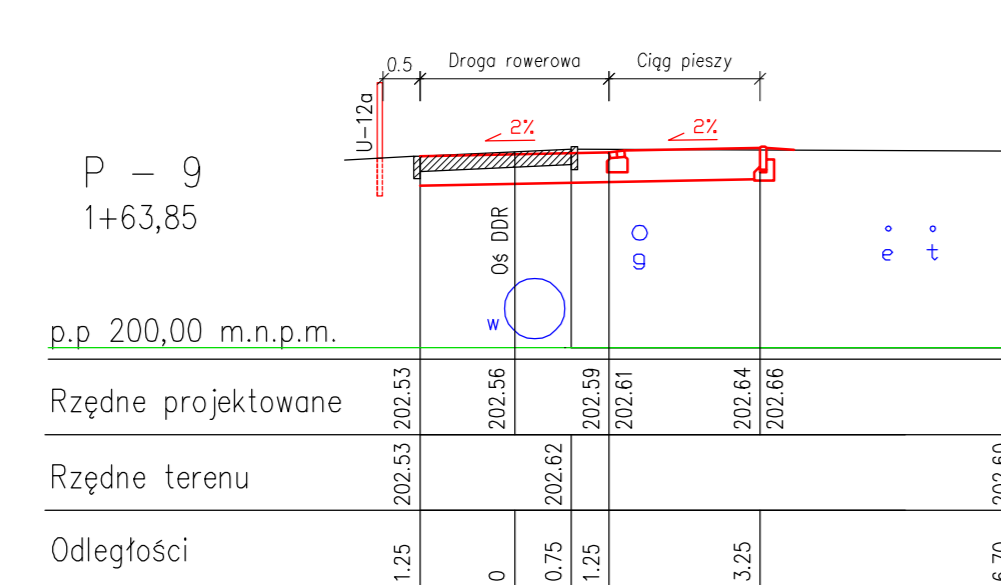
P - 7	0+99,70
p.p 201,00 m.n.p.m.	
Rzędne projektowane	203.56 203.88 203.90 203.93 203.96 203.98 204.01 204.03
Rzędne terenu	203.56 203.56 203.88 203.90 203.93 203.96 203.98 204.01 204.03
Odległości	2.75 1.75 1.25 0.00 0.20 1.25 1.40 3.25 4.50



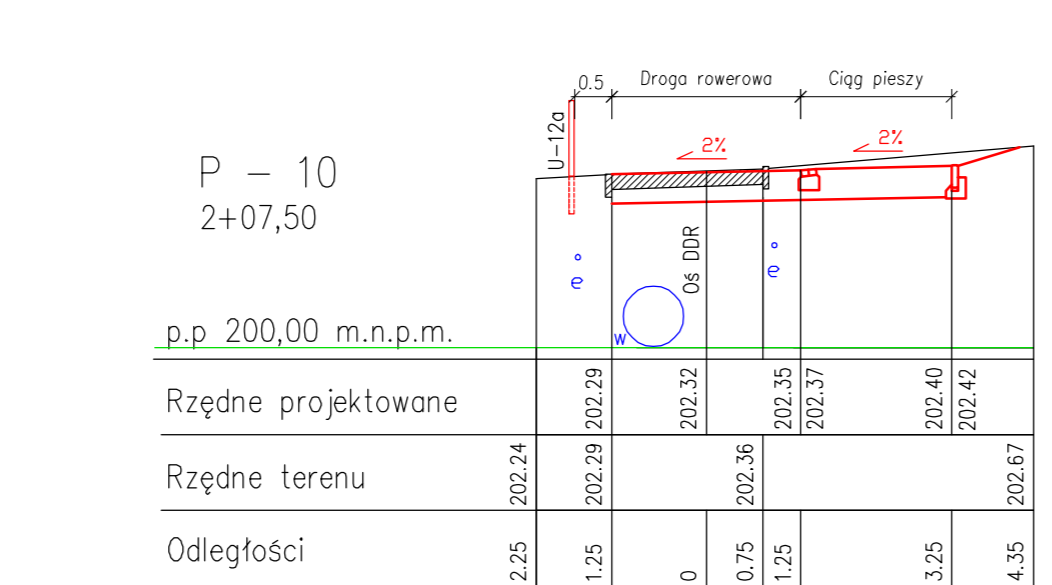
W - 1	1+88,45
p.p 200,00 m.n.p.m.	
Rzędne projektowane	202.15 202.19 202.24 202.30 202.33 202.42 202.47 202.51 202.58 202.65
Rzędne terenu	202.15 202.19 202.24 202.30 202.33 202.42 202.47 202.51 202.58 202.65
Odległości	3.90 3.22 2.40 1.25 0.00 0.90 1.25 3.25 6.65



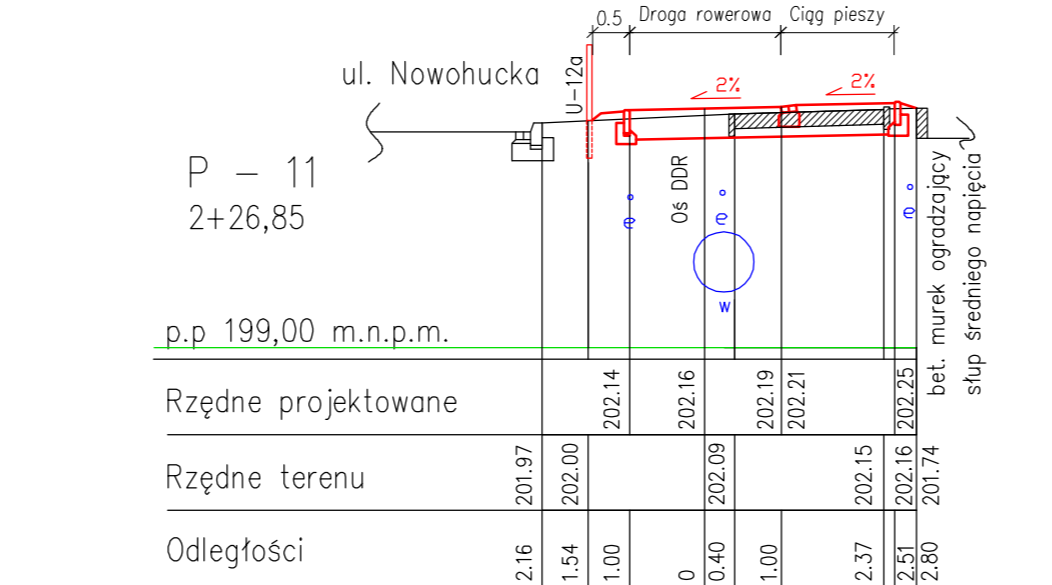
P - 8	1+24,35
p.p 200,00 m.n.p.m.	
Rzędne projektowane	202.96 203.04 203.07 203.10 203.12 203.15 203.17
Rzędne terenu	202.96 203.04 203.07 203.10 203.12 203.15 203.17
Odległości	2.25 1.25 0.25 0 1.25 3.25 5.95



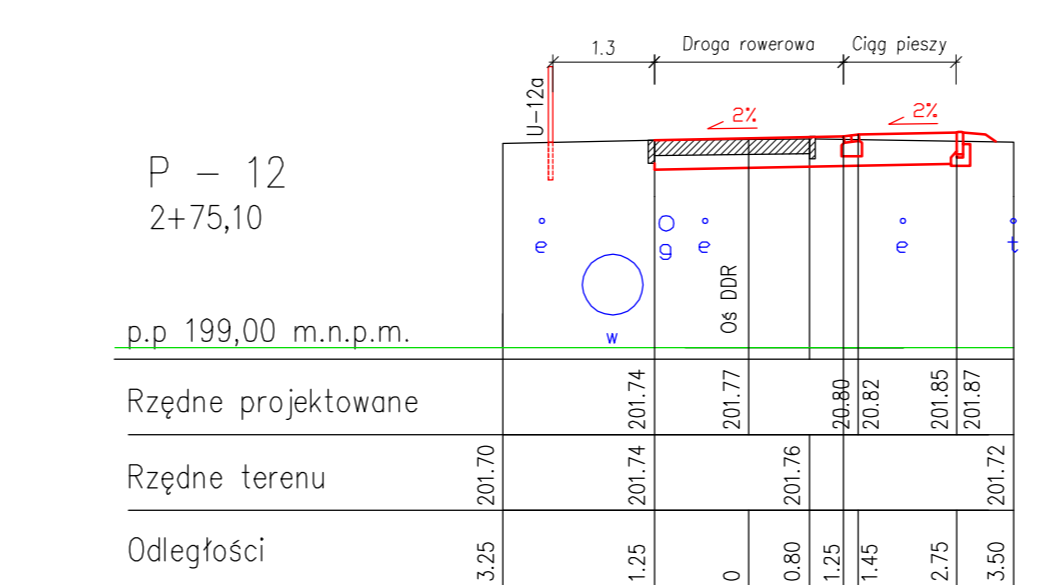
P - 9	1+63,85
p.p 200,00 m.n.p.m.	
Rzędne projektowane	202.53 202.53 202.56 202.59 202.61 202.64 202.66
Rzędne terenu	202.53 202.53 202.56 202.59 202.61 202.64 202.66
Odległości	1.25 0 0.75 1.25 3.25 6.70




P - 10	2+07,50
p.p 200,00 m.n.p.m.	
Rzędne projektowane	202.24 202.29 202.32 202.35 202.37 202.40 202.42
Rzędne terenu	202.24 202.29 202.32 202.35 202.37 202.40 202.42
Odległości	2.25 1.25 0 0.75 1.25 3.25 4.35



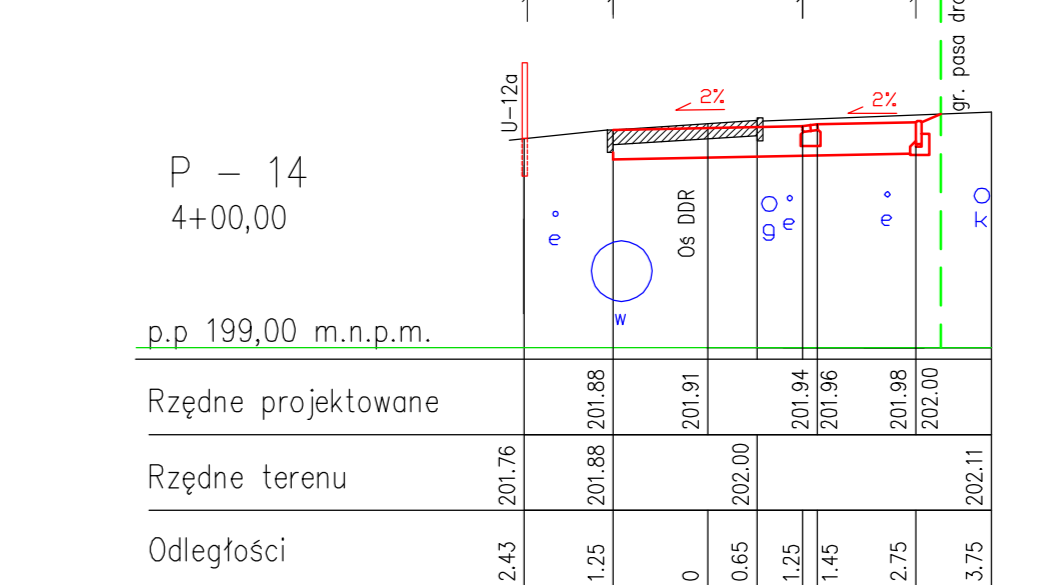
P - 11	2+26,85
p.p 199,00 m.n.p.m.	
Rzędne projektowane	201.97 202.00 202.14 202.16 202.19 202.21 202.15 202.16 202.25 201.74
Rzędne terenu	201.97 202.00 202.14 202.16 202.19 202.21 202.15 202.16 202.25 201.74
Odległości	2.16 1.54 1.00 0 0.40 1.00 2.37 2.51 2.60



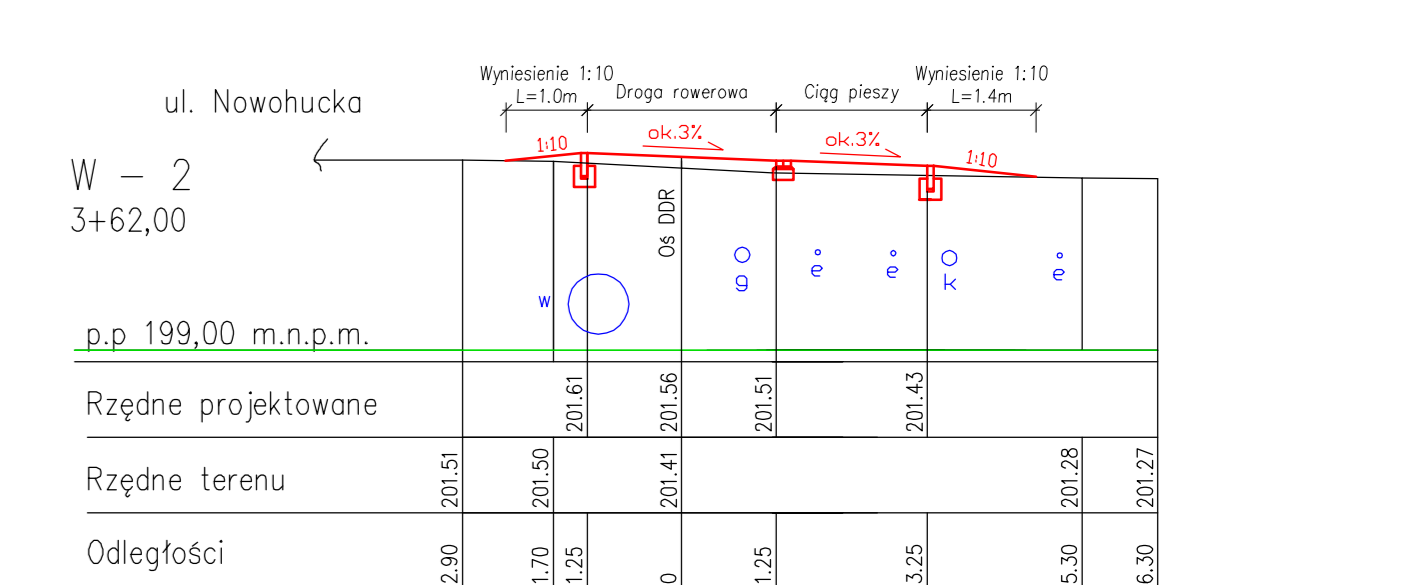
P - 12	2+75,10
p.p 199,00 m.n.p.m.	
Rzędne projektowane	201.70 201.74 201.74 201.77 201.80 201.82 201.85 201.87
Rzędne terenu	201.70 201.74 201.74 201.77 201.80 201.82 201.85 201.87
Odległości	3.25 1.25 0 0.80 1.25 1.45 2.75 3.50



P - 13	3+29,70
p.p 199,00 m.n.p.m.	
Rzędne projektowane	201.41 201.60 201.63 201.66 201.68 201.70 201.72
Rzędne terenu	201.41 201.60 201.63 201.66 201.68 201.70 201.72
Odległości	2.65 1.25 0 0.78 1.25 1.45 2.75 3.75

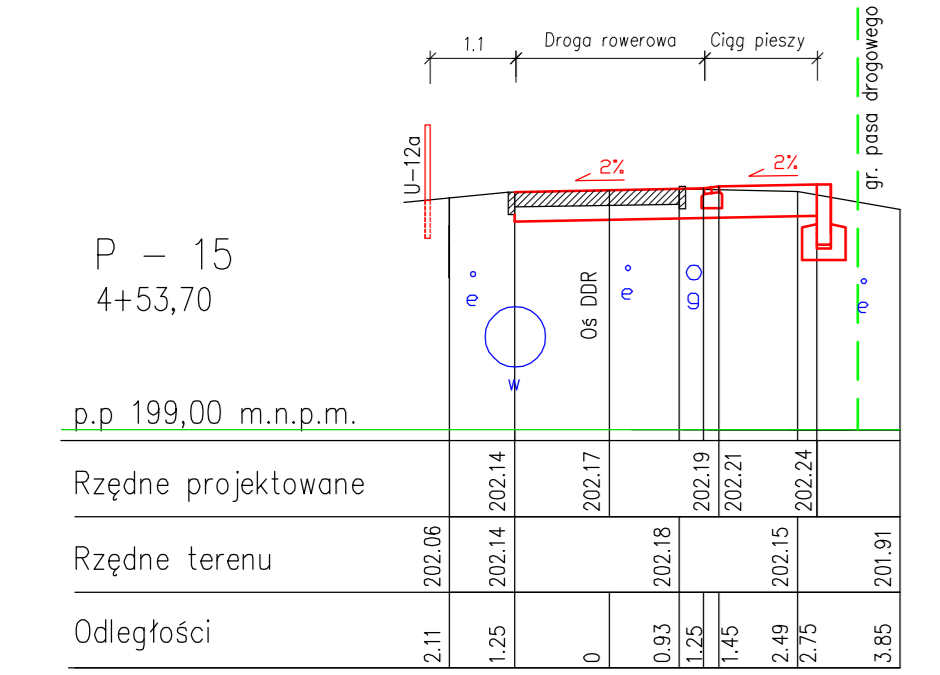


P - 14	4+00,00
p.p 199,00 m.n.p.m.	
Rzędne projektowane	201.76 201.88 201.88 201.91 201.94 201.96 201.98 202.00 202.11
Rzędne terenu	201.76 201.88 201.88 201.91 201.94 201.96 201.98 202.00 202.11
Odległości	2.43 1.25 0 0.65 1.25 1.45 2.75 3.75

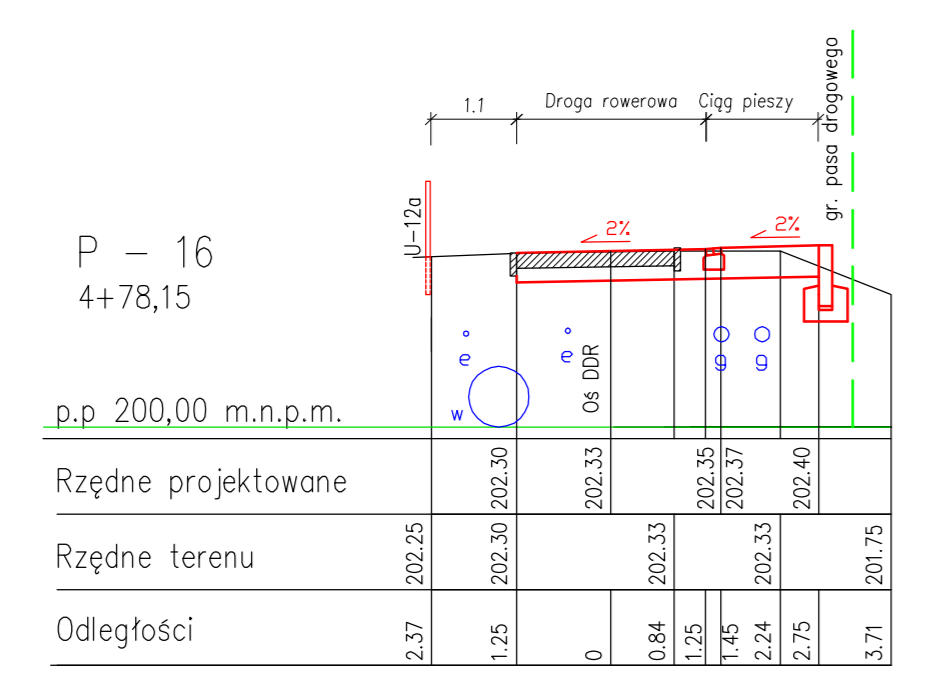


W - 2	3+62,00
p.p 199,00 m.n.p.m.	
Rzędne projektowane	201.51 201.50 201.56 201.51 201.43 201.28 201.27
Rzędne terenu	201.51 201.50 201.56 201.51 201.43 201.28 201.27
Odległości	2.90 1.70 1.25 0 1.25 3.25 5.30 6.30

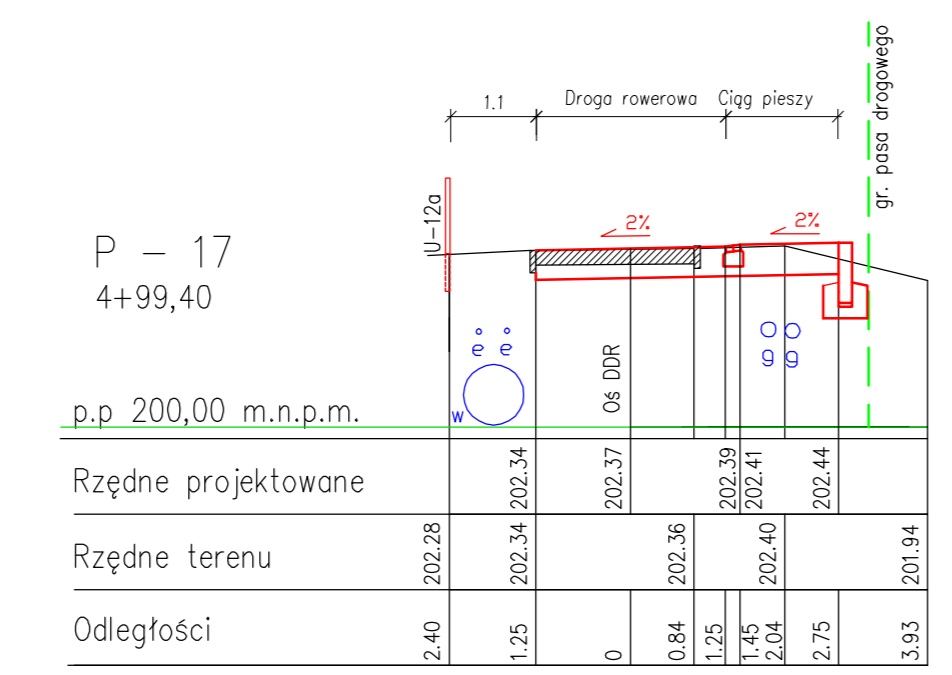
UWAGA: Wykonać spadek poprzeczny w kier. zachodnim na całej długości przejazdu



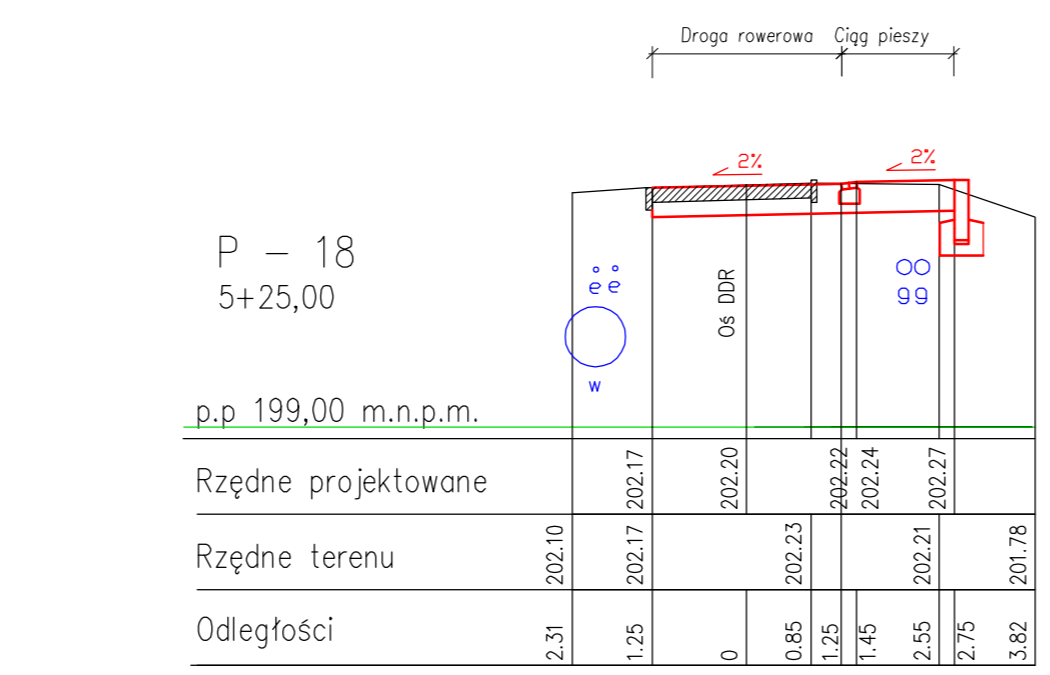
P - 15	4+53,70
p.p 199,00 m.n.p.m.	
Rzędne projektowane	202.06 202.14 202.17 202.19 202.21 202.24 201.91
Rzędne terenu	202.06 202.14 202.17 202.19 202.21 202.24 201.91
Odległości	2.11 1.25 0 0.93 1.25 1.45 2.75 3.85



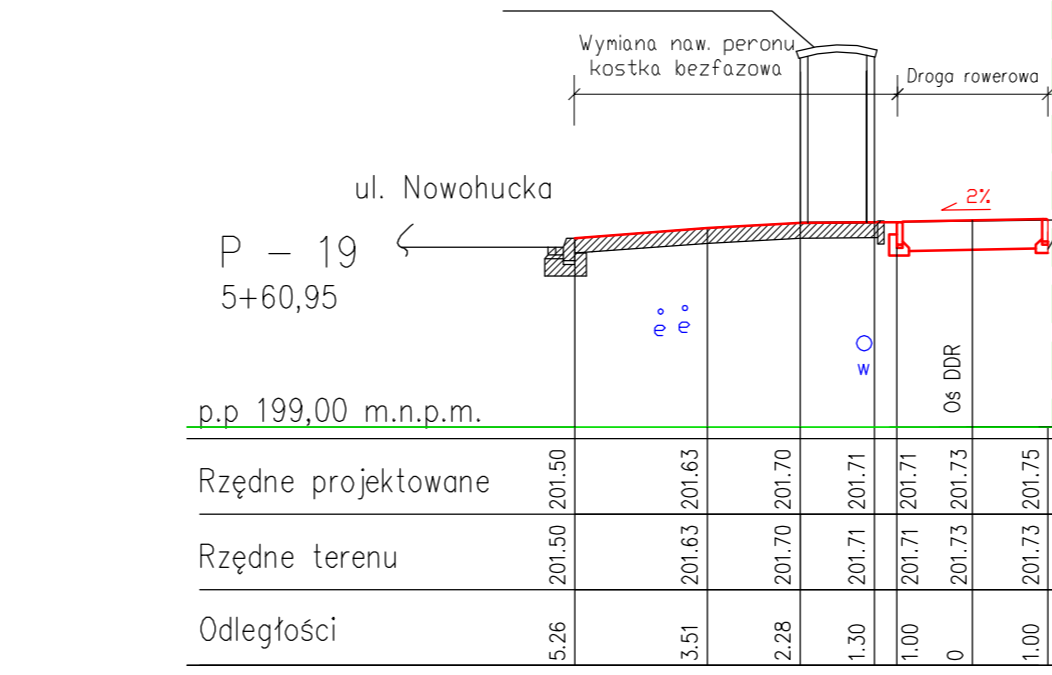
P - 16	4+78,15
p.p 200,00 m.n.p.m.	
Rzędne projektowane	202.25 202.30 202.30 202.33 202.35 202.37 202.40 201.75
Rzędne terenu	202.25 202.30 202.30 202.33 202.35 202.37 202.40 201.75
Odległości	2.37 1.25 0 0.84 1.25 1.45 2.24 2.75 3.71



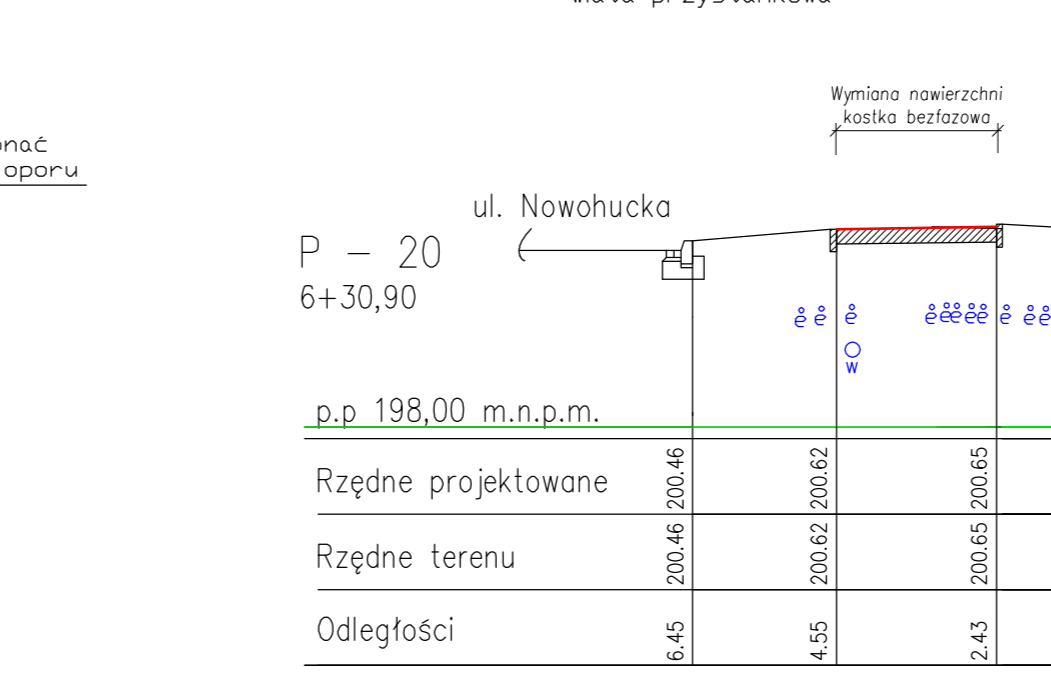
P - 17	4+99,40
p.p 200,00 m.n.p.m.	
Rzędne projektowane	202.28 202.34 202.34 202.37 202.39 202.41 202.44 201.94
Rzędne terenu	202.28 202.34 202.34 202.37 202.39 202.41 202.44 201.94
Odległości	2.40 1.25 0 0.84 1.25 1.45 2.04 2.75 3.93



P - 18	5+25,00
p.p 199,00 m.n.p.m.	
Rzędne projektowane	202.10 202.17 202.20 202.23 202.22 202.24 202.27 201.78
Rzędne terenu	202.10 202.17 202.20 202.23 202.22 202.24 202.27 201.78
Odległości	2.31 1.25 0 0.85 1.25 1.45 2.55 2.75 3.82



P - 19	5+60,95
p.p 199,00 m.n.p.m.	
Rzędne projektowane	201.50 201.50 201.63 201.63 201.70 201.71 201.71 201.73 201.75 201.75
Rzędne terenu	201.50 201.50 201.63 201.63 201.70 201.71 201.71 201.73 201.75 201.75
Odległości	5.26 3.51 2.28 1.30 1.00 1.00 1.00 1.00 2.05



P - 20	6+30,90
p.p 198,00 m.n.p.m.	
Rzędne projektowane	200.46 200.46 200.62 200.62 200.65 200.72 200.75 200.76 200.85
Rzędne terenu	200.46 200.46 200.62 200.62 200.65 200.72 200.75 200.76 200.85
Odległości	6.45 4.55 2.43 1.25 0 1.25 3.26

OBIEKT	PRZEbudowa ul. Nowoh		
--------	----------------------	--	--