

Na niniejszej mapie występują projektowane sieci uzbrojenia terenu uzgodnione w ZUP

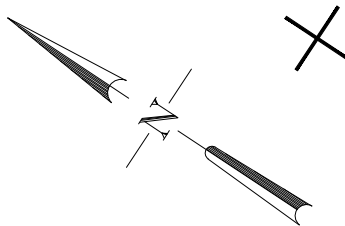
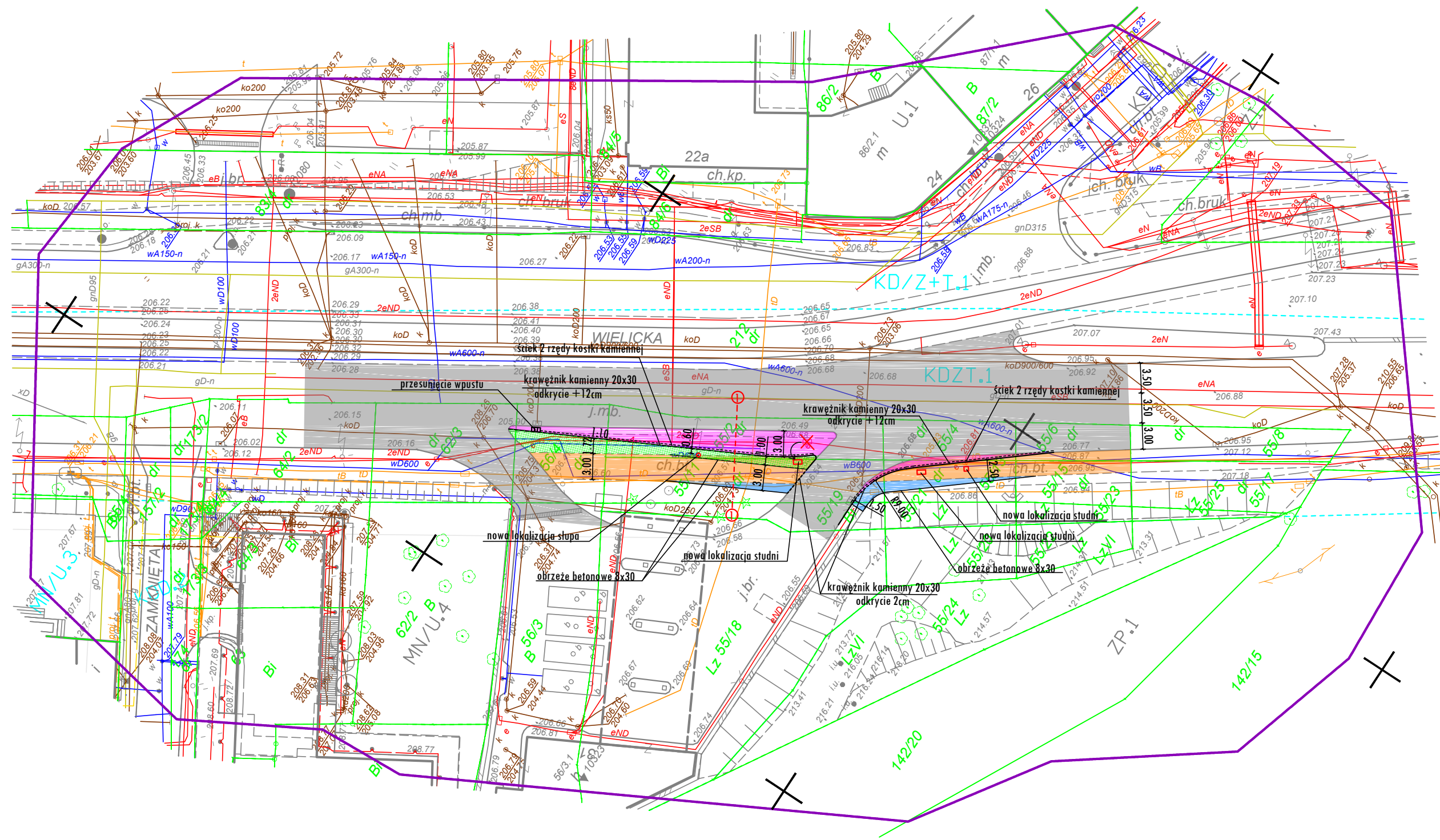
Mapa wykonana na podstawie materiałów z GODGIK oraz pomiaru bezpośredniego w terenie









Nie badano KW działek pod względem służebności gruntowych

Nie wyklucza się istnienia w terenie innych nie wykazanych na niniejszej mapie urządzeń podziemnych, które nie były zgłoszone do Inwentaryzacji lub o których brak jest informacji w istniejących branżach

MAPA DO CELÓW PROJEKTOWYCH

ID GD-13.6640.5650.2017	skala 1:500
J.ewid. 126104.9 Podgórze miasto KRAKÓW	
obręb 0029 nr działki: 212	
arkusz 7.II.25.II.24.4.I	
Układ odniesienia wysokości Kronsztadt 86 Układ wsp. poziomych 2000 strefa 7 Sytuacja zgodna z terenem na 08.2017 rok	
Wykonał:	
Sporządził: II.08.2017 r.	
<p>— oznaczenie zakresu opracowania</p> <p>ZP.1 elementy MPZP Obszaru Wielicka-Wschód oraz Rejonu Cmentarza Podgórskiego</p>	



-  ISTNIEJĄCA JEZDNIĄ
-  ISTNIEJĄCY CHODNIK
-  PROJ. POSZERZENIE JEZDNI
-  PROJ. POSZERZENIE CHODNIKA
-  PROJ. ZIELENIAC
-  PROJ. KRAWĘŻNIK KAMIENNY 20x30 odkrycie 12cm
-  PROJ. KRAWĘŻNIK KAMIENNY 20x30 odkrycie 2cm
-  PROJ. OBRZEŻE BETONOWE 8x30

Biuro Wieliczka Lednica Górna 2 32-020 Wieliczka e-mail: biuro@kadziolka-projekt.pl www.kadziolka-projekt.pl		Biuro Kraków os. Złotej Jesieni 6 31-826 Kraków e-mail: marcin.faron@kadziolka-projekt.pl tel: 609 855 325			
stadium: PROJEKT BUDOWLANY					
obiekt budowlany: PRZEBUDOWA ODCINKA UL. WIELICKIEJ W REJONIE STACJI ORLEN					
tytuł rysunku: PROJEKT ZAGOSPODAROWANIA TERENU				skala: 1:500	nr rys: 1.1
projektant:	specjalność:	uprawnienia:	data:	podpis:	
mgr inż Marcin Faron	Drogowa	MAP/0008/POOD/10	08.2017		
sprawdzający:	specjalność:	uprawnienia:	data:	podpis:	
mgr inż Maciej Jezierny	Drogowa	MAP/0017/PBD/15	08.2017		