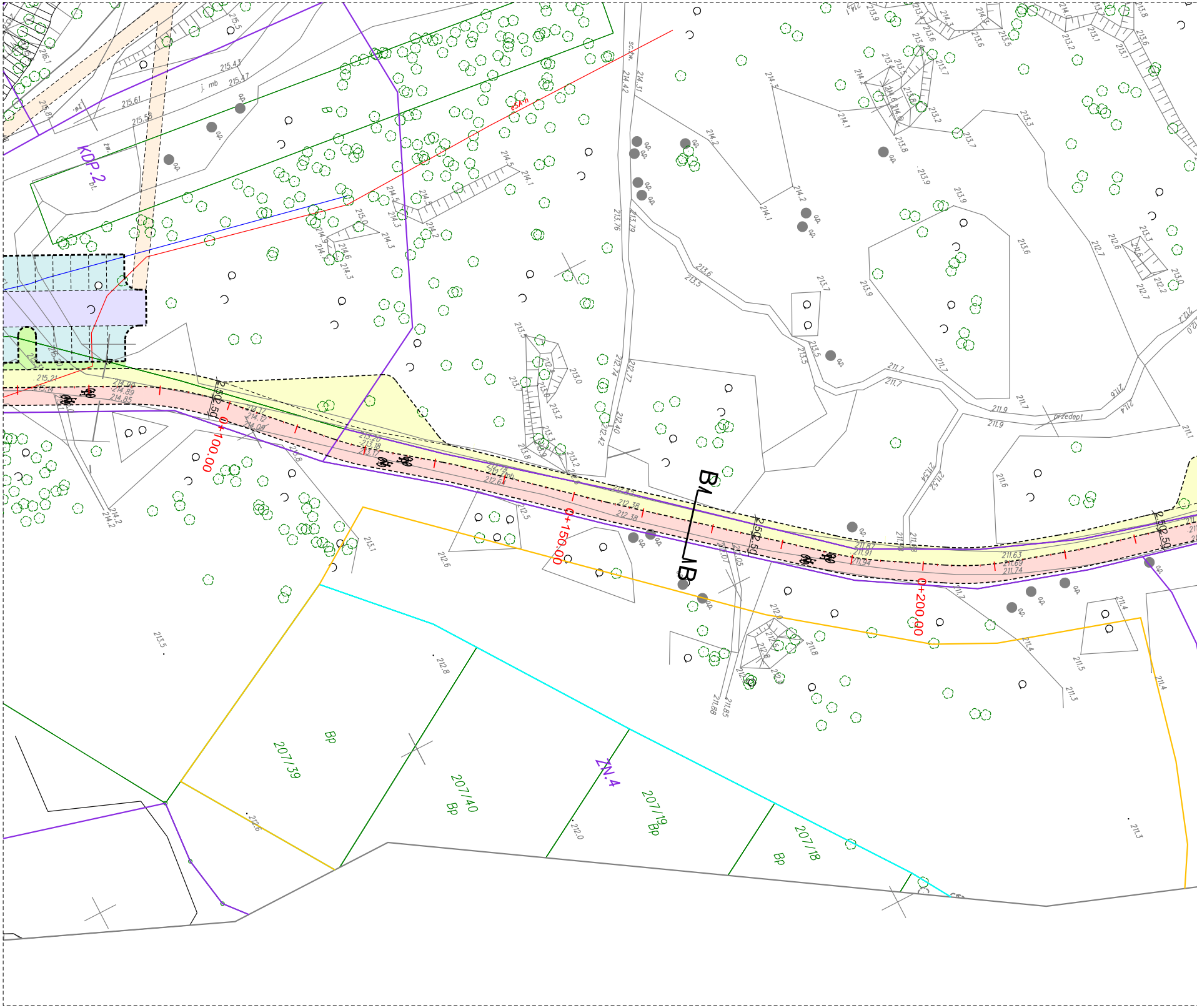
KDP.2
ZN.4
B
B
0+100.00
0+150.00
0+200.00
207/39
207/40
207/19
207/18
Bp
Bp
Bp
Bp
B
e5A-n
przedept
j. mb
2.50
2.50
2.50
2.50
215.61
215.58
215.43
215.47
215.21
215.14
214.90
214.89
214.85
214.17
214.12
214.09
213.20
213.18
213.17
212.74
212.73
212.04
212.38
212.38
211.87
211.91
211.94
211.63
211.69
211.74
214.42
214.31
213.76
213.79
212.74
212.77
212.40
212.42
211.7
211.7
211.9
211.9
213.5
212.8
212.6
212.0
211.3

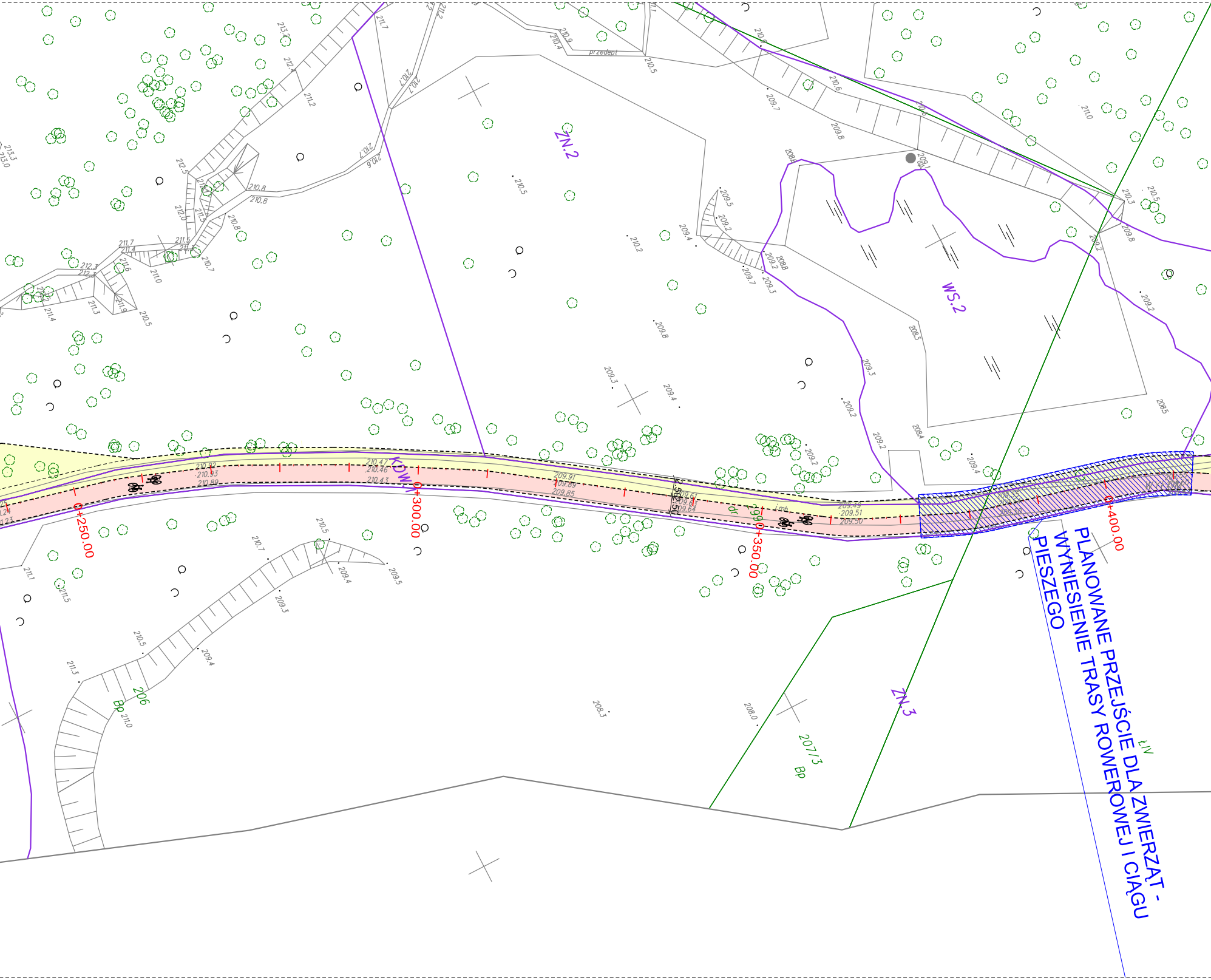
ZN.2
WS.2
ZN.3
KDW
0+250.00
0+300.00
0+350.00
0+400.00
206
Bp
207/3
Bp
ŁIV
przedept
PLANOWANE PRZEJŚCIE DLA ZWIERZĄT -
WYNIESIENIE TRASY ROWEROWEJ I CIĄGU
PIESZEGO

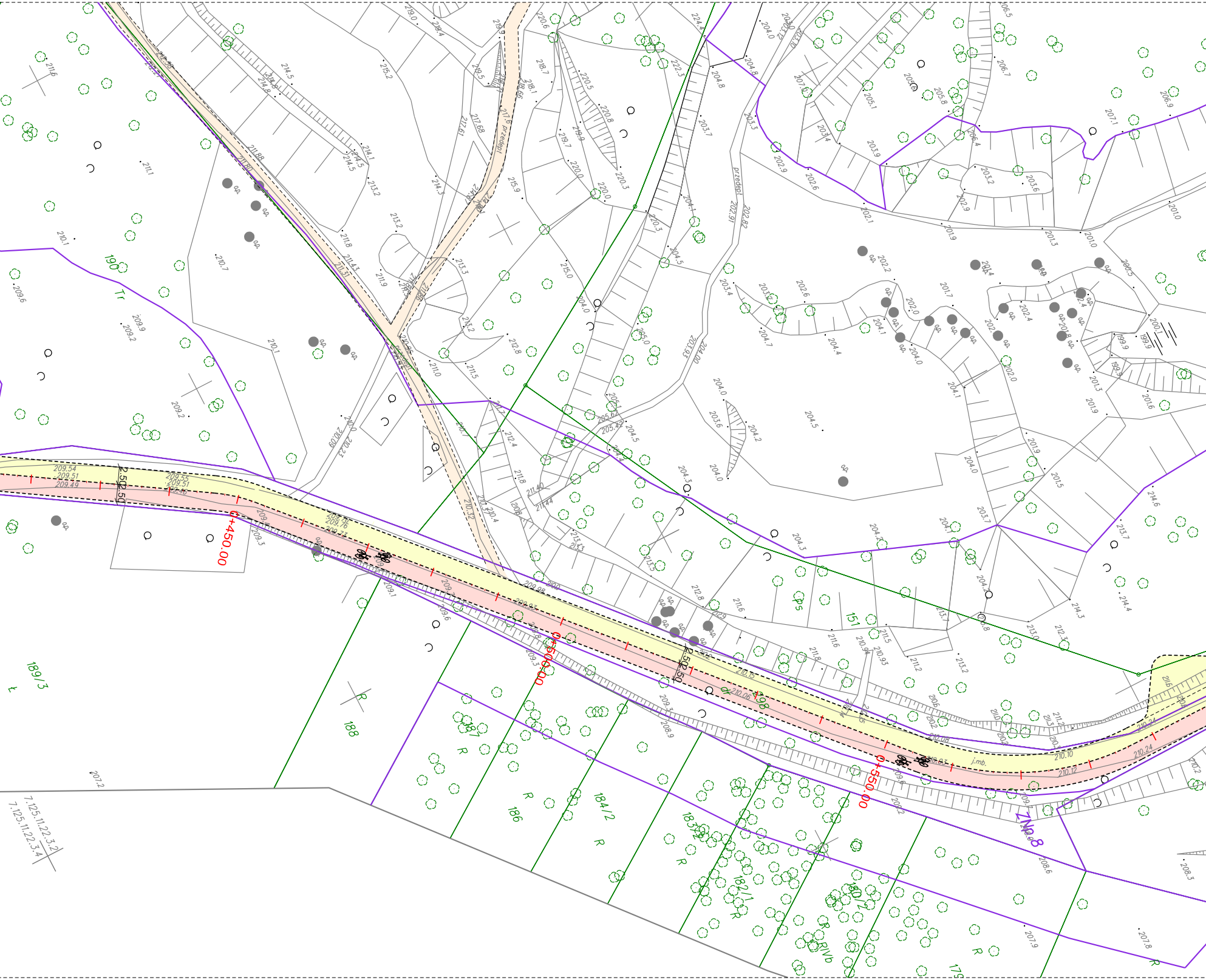
0+450.00
0+500.00
0+550.00
2.50
2.50
190
Tr
189/3
188
187
R
186
184/2
183/2
182/1
180/2
RIVb
179
151
Ps
198
ZN 8
R
przedepł
op.
j.mb.
209.54
209.51
209.49
209.56
209.51
209.48
209.76
209.73
209.88
209.93
210.15
210.06
210.08
210.07
210.10
210.12
210.24
211.6
211.1
210.1
210.7
209.6
209.9
209.2
209.3
210.1
209.2
207.2
207.9
207.8
208.6
208.3
214.5
214.8
214.1
213.2
215.2
219.0
219.4
219.9
220.6
218.7
220.5
220.8
220.3
220.0
222.3
224.4
204.8
203.7
203.3
204.0
205.1
205.8
206.7
206.9
207.1
202.9
202.6
202.1
201.9
201.3
201.0
203.2
203.6
201.0
204.5
204.7
204.4
204.1
204.0
202.0
201.7
202.4
202.0
199.9
201.3
201.9
201.6
201.5
214.6
213.7
214.4
214.3
213.2
212.8
211.6
211.5
211.8
211.2
204.3
204.2
204.0
203.6
7.125.11.22.3.2
7.125.11.22.3.4

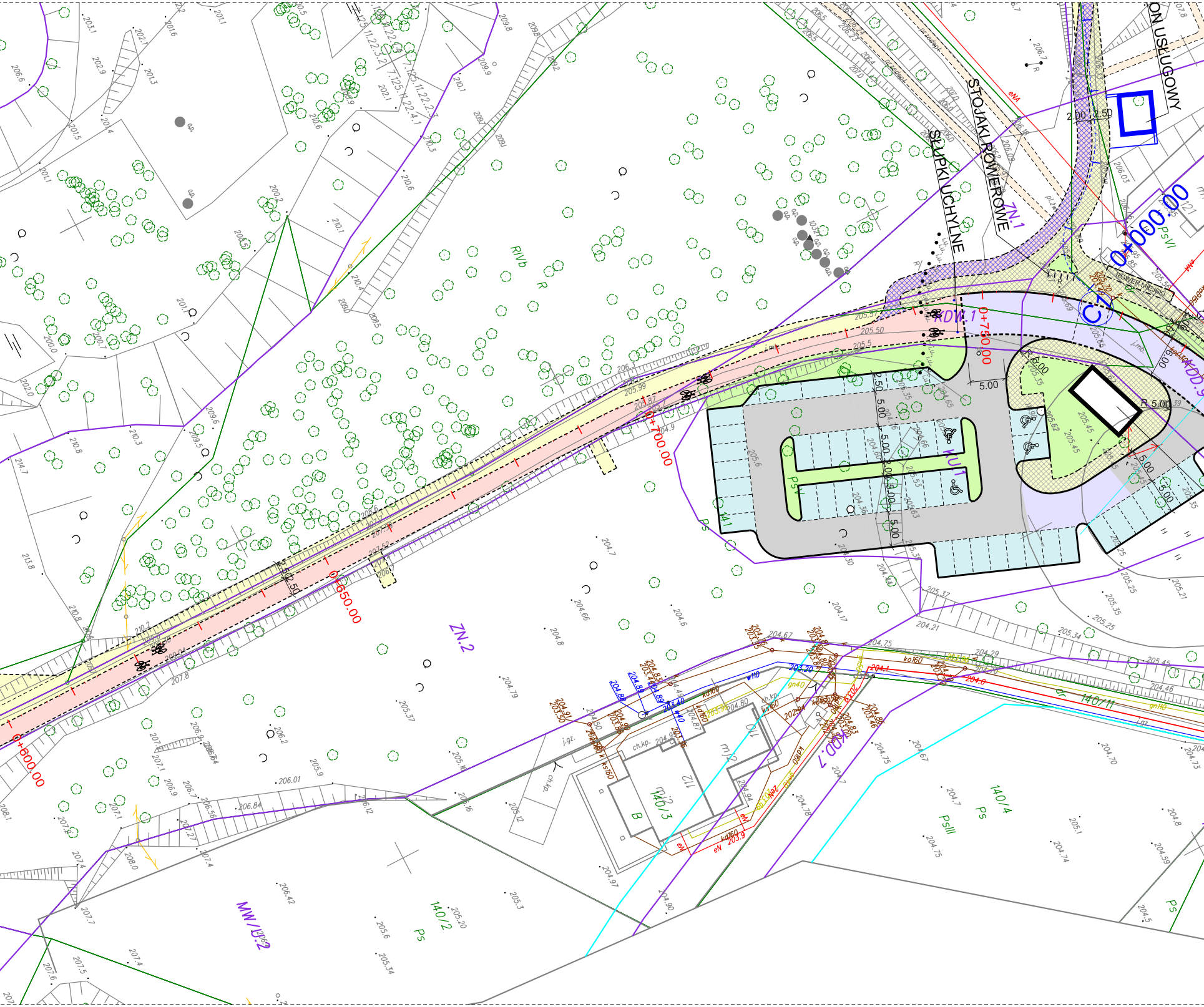
ON USŁUGOWY
STOJAKI ROWEROWE
SŁUPKI UCHYLNE
ROWER MIEJSKI
ZN.1
ZN.2
KDW.1
KDD.9
KDD.7
KU.1
PsV
PsVI
PsIII
RIVb
R
Ps
140/2
140/3
140/4
140/11
MW/U.2
0+000.00
0+600.00
0+650.00
0+700.00
0+750.00
R 6.00
R 5.00
5.00
2.50
2.00

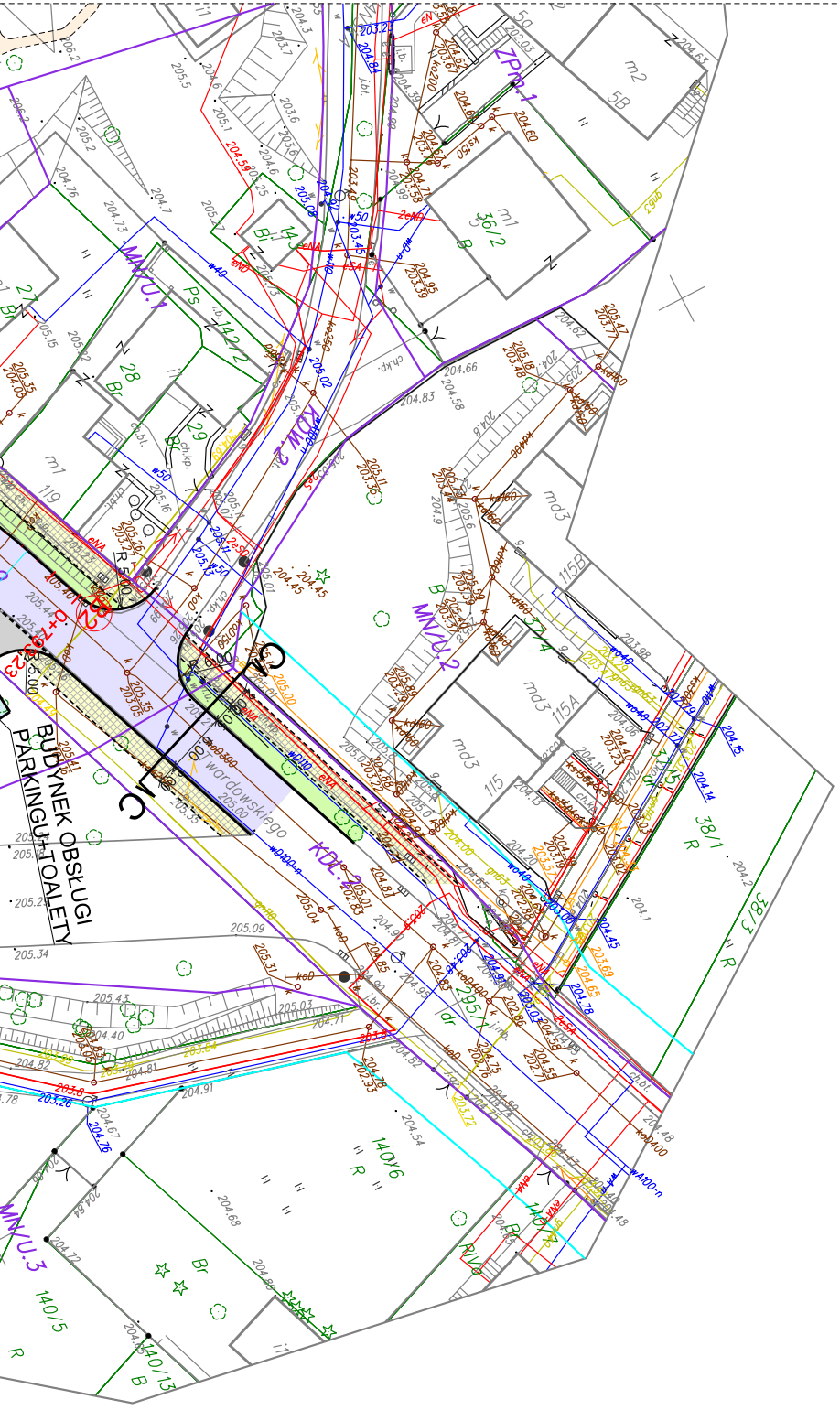
BUDYNEK OBSŁUGI
PARKINGU+TOALETY
Wardowskiego
KDL.2
ZPm.1
MN/U.1
MN/U.2
MN/U.3
C
C
m1
m2
md3
115
115A
115B
38/1
38/3
140/5
140/6
140/13

▭	PROJ. JEZDNIA (NAWIERZCHNIA BITUMICZNA)
■	PROJ. JEZDNIA MANEWROWA (NAWIERZCHNIA BITUMICZNA)
▭	PROJ. TRASA ROWEROWA (NAWIERZCHNIA BITUMICZNA)
▨	PROJ. TRASY ROWEROWE - DUALOWE
▭	PROJ. CIĄGI PIESZE (NAWIERZCHNIA MINERALNA)
▨	PROJ. CHODNIKI (NAWIERZCHNIA Z KOSTKI)
▭	PROJ. MIEJSCA POSTOJOWE
▨	PROJ. ŚCIEŻKI SPACEROWE
—	PROJ. KRAWĘŻNIKI h:12cm
---	PROJ. OPORNIKI h:0cm
---	PROJ. OBRZEŻA

PRACOWNIA PROJEKTOWA F-11 / 31-513 Kraków / Olszańska 7a / 012 411 31 02 / biuro@f-11.pl

INWESTOR	**GMINA MIEJSKA KRAKÓW- ZARZĄD ZIELENI MIEJSKIEJ** ul. Za Torem 22, 30-542 Kraków adres korespondencyjny: ul. Reymonta 20, 30-059 Kraków				
ADRES OBIEKTU	działka nr ewidencyjny: 64/1 obręb 8 Podgórze, 150, 190, 201, 204, 299, 191/5, 191/11, 202, 203, 141, 195, 144, 151, 300, 292, 298, 191/3, 191/4, 191/6, 191/1, 198, 199, 191/9, 193, 194, 197, 191/10, 191/8, 191/13, 191/12, 142/1, 189/3, 205, 206, 295/1, 291, 192, 149 obręb 9 Podgórze				
FAZA	**PROJEKT BUDOWLANY - AUDYT ROWEROWY**		BRANŻA	**DROGOWA**	
TEMAT	***Zagospdoarowanie Parku Zakrzówek w Krakowie***				
TREŚĆ RYSUNKU	**PROJEKT ZAGOSPODAROWANIA TERENU- GOSPODARKA**	nr UPRAWN.	PODPIS	DATA	**02/2018**
				SKALA RYS	**1 : 500**
PROJEKTANT	**mgr Inż. SZCZEPAN GARPIEL**	**MAP/0275/POOD/10**		NR RYS.	**1.2**
SPRAWDZAJĄCY	**mgr inż. MAGDALENA GARPIEL-PIWOWAR**	**MAP/0276/POOD/10**			
OPRACOWALI	**mgr Inż. JAROSŁAW SYREK, mgr Inż. ŁUKAZ PELC, mgr Inż. KRZYSZTOF DĄBROWSKI, mgr Inż. BARBARA PISZCZ**				
UWAGI					