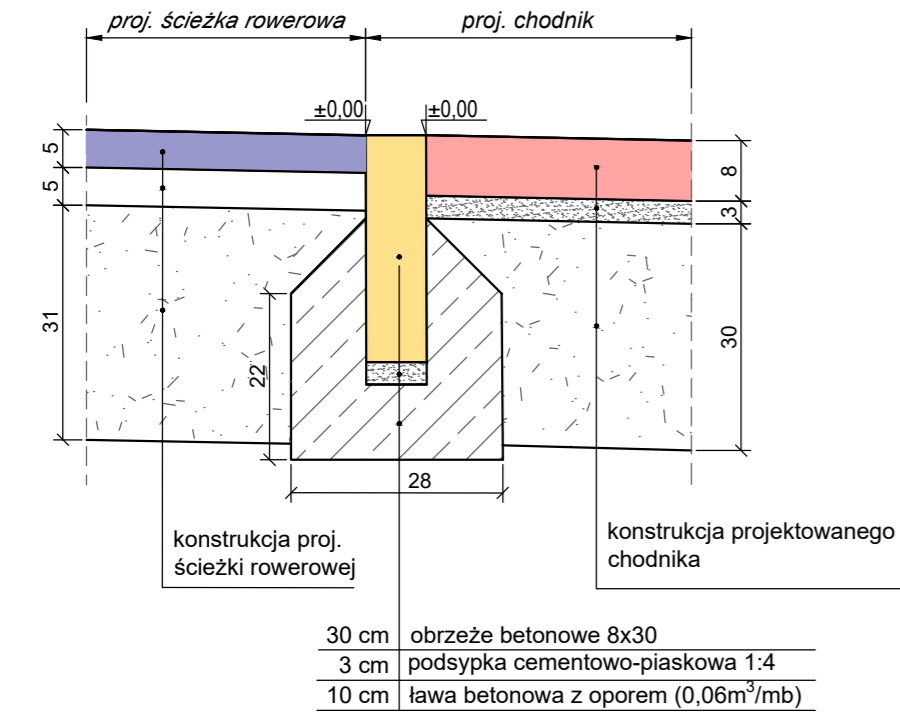
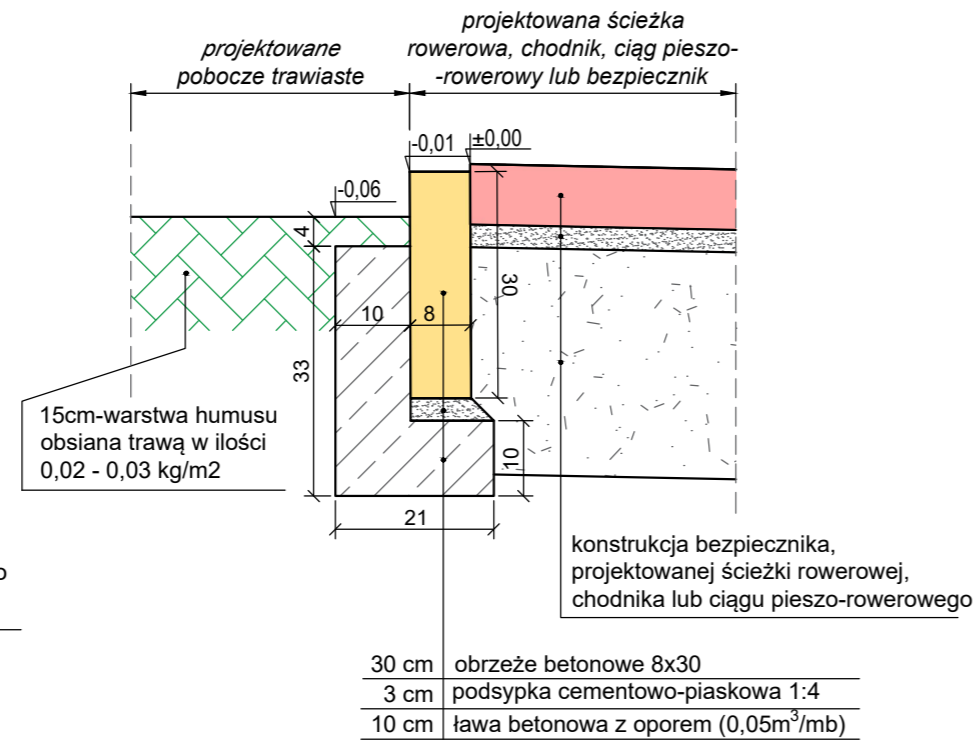


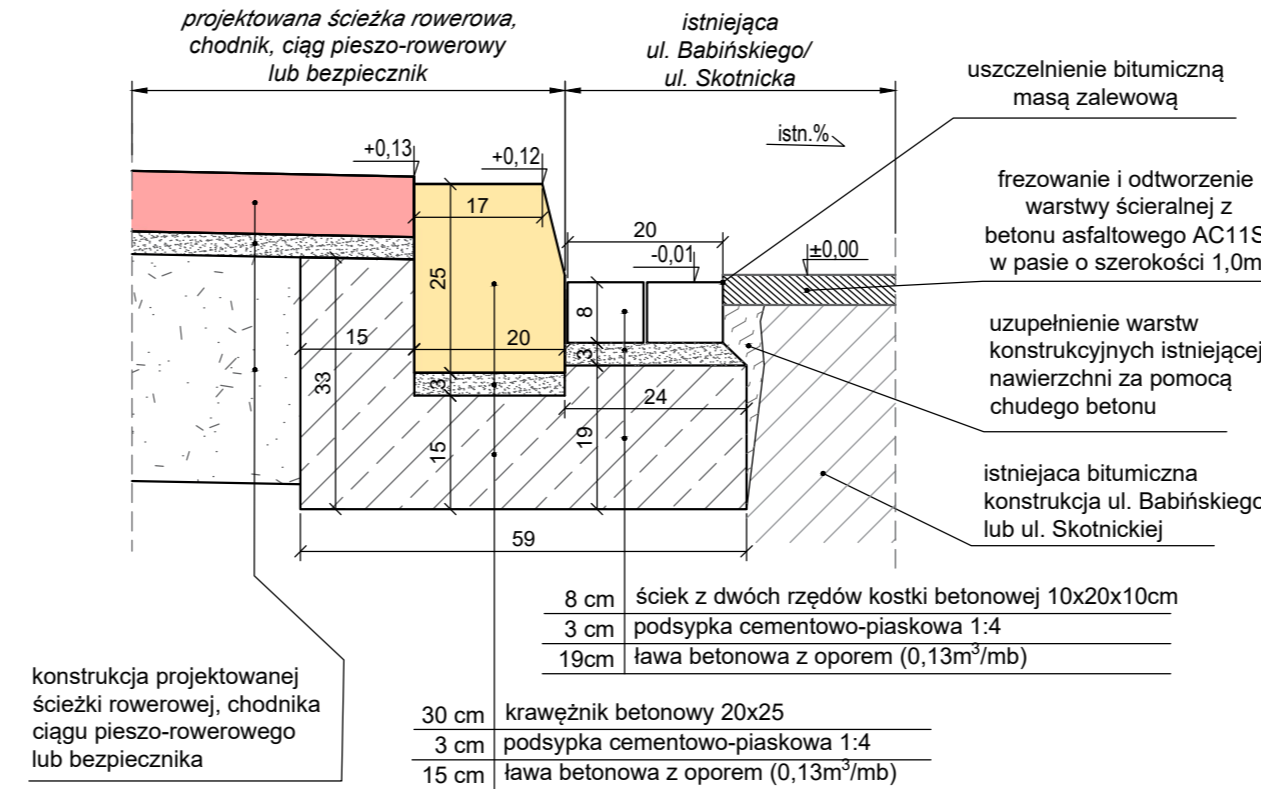
1. Szczegół obrzeża betonowego na połączeniu ścieżki rowerowej z chodnikiem (fragment na początku ścieżki rowerowej na skrzyżowaniu ul. Babińskiego z ul. Bunscha)



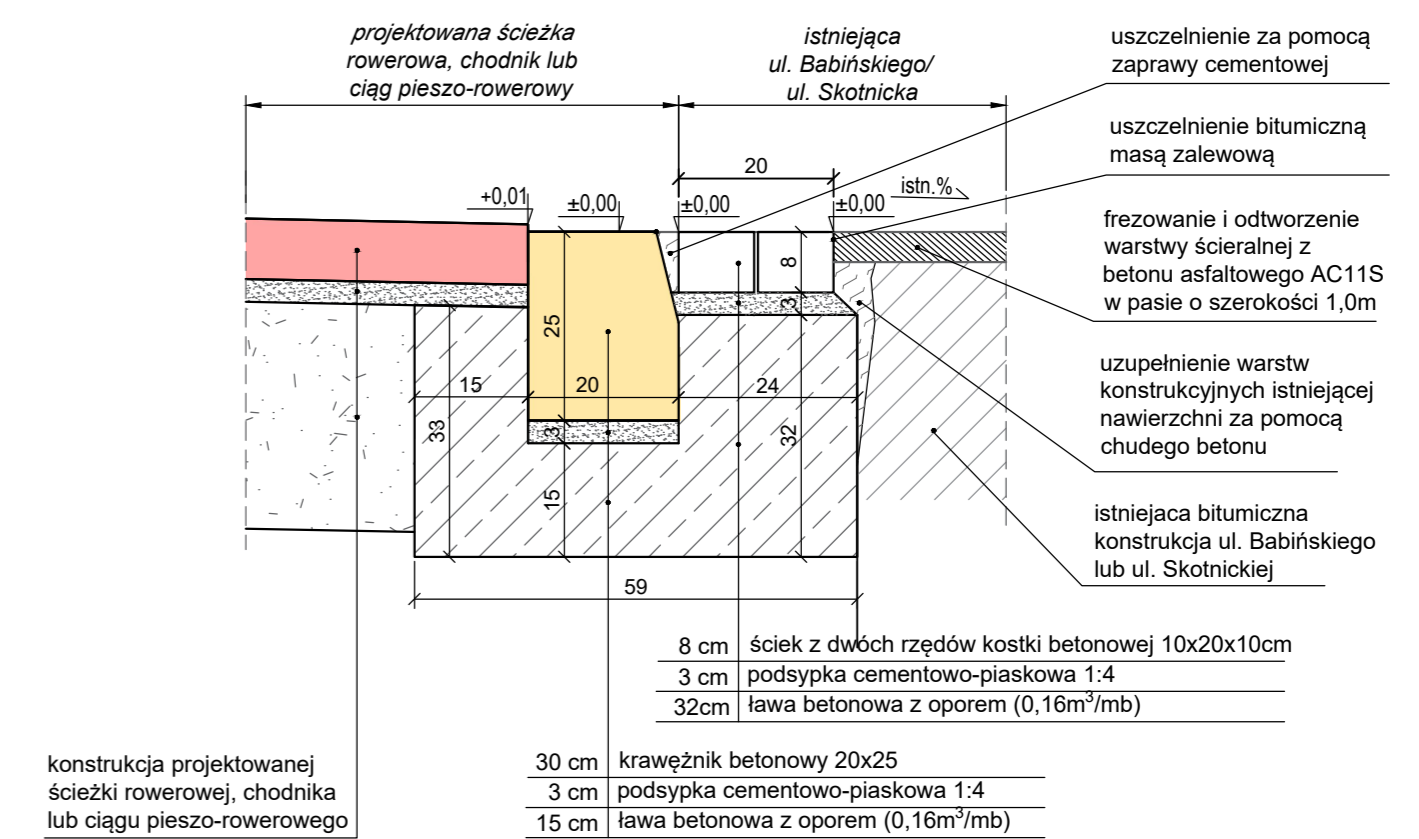
2. Szczegół obrzeża betonowego na połączeniu z pasem zieleni



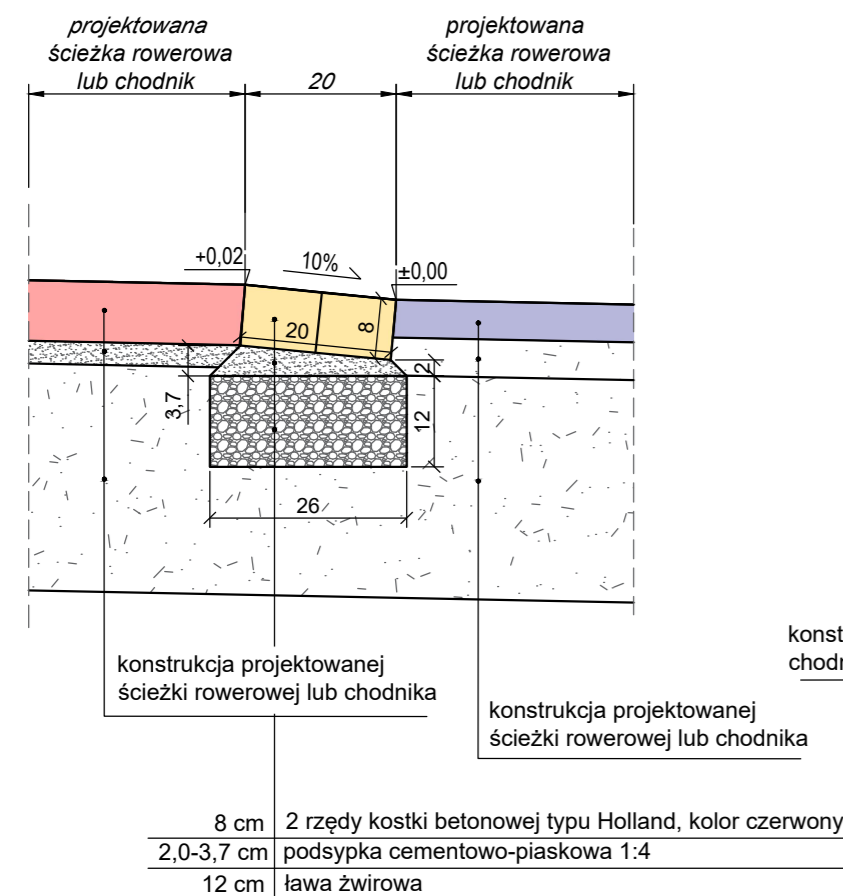
3. Szczegół krawężnika wyniesionego na 12cm



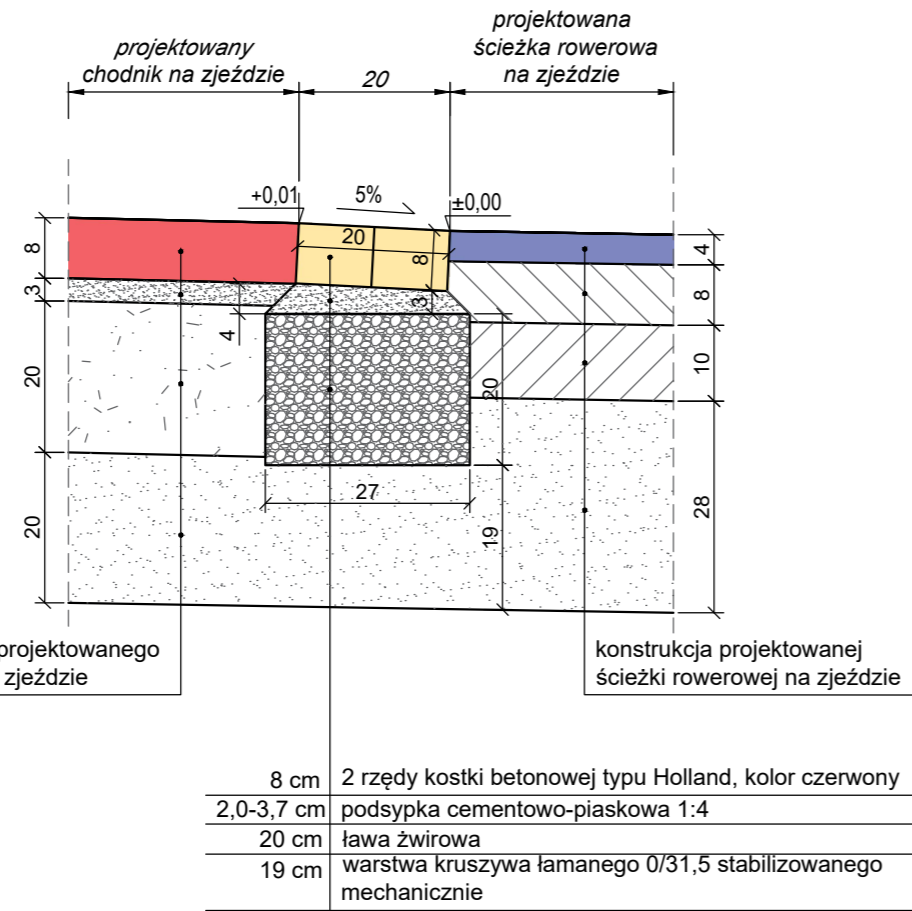
4. Szczegół krawężnika na przejściu dla pieszych na przejeździe rowerowym obniżonego do 0cm



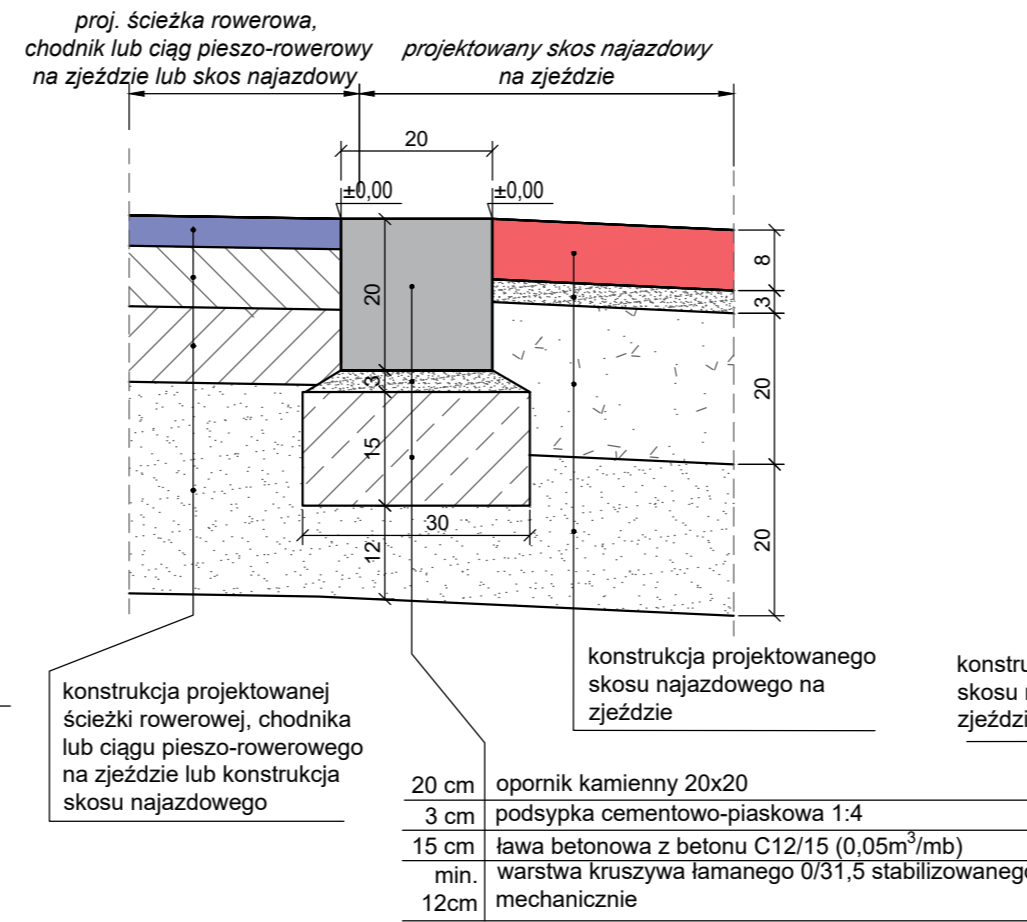
5. Połączenie chodnika ze ścieżką rowerową



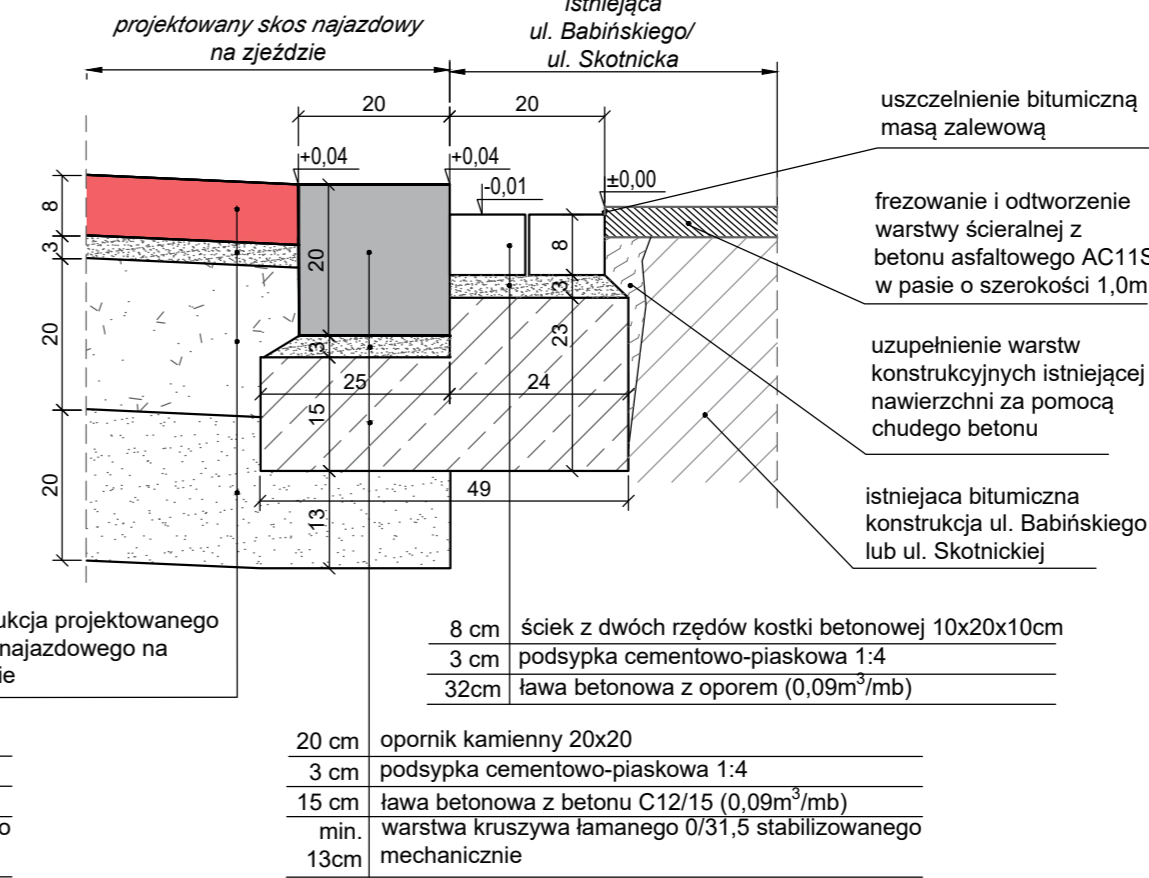
6. Połączenie chodnika ze ścieżką rowerową na zjeździe



7. Opornik kamienny na połączeniu ścieżki rowerowej/ chodnika/ ciągu pieszo-rowerowego ze skosem najazdowym na zjeździe



8. Opornik kamienny na zjeździe wyniesiony na 4cm



Uwaga: Konstrukcje projektowanych nawierzchni zgodnie z rysunkami nr 10 i 11 "Przekroje normalne"
Uwaga: Wymiary w cm

Inwestor:		Gmina Miejska Kraków Zarząd Infrastruktury Komunalnej i Transportu ul. Centralna 53, 31-586 Kraków	
Jednostka projektowa:		WLC Inżynierowie Biuro Kraków: ul. Mogińska 118, 31-445 Kraków Biuro Wrocław: ul. Fabryczna 16H/0.12, 53-609 Wrocław	
Zadanie/obiekt: ŚCIEŻKA ROWEROWA WZDŁUŻ ULIC BABIŃSKIEGO I SKOTNICKEJ ORAZ OD UL. BUNSCHA DO UL. TROCKIEGO			
Nr ewid. działek: 271/1, 280/2, 475/1, 476/1, 476/3, 476/4, 478/21, 478/23, 478/25, 478/27, 478/10, 459/1, 459/2, obr. 71 Podgórze 448/7, 448/10, 448/19, obr. 41 Podgórze			
Stadium:	Projekt:	Budowa ścieżki rowerowej wzdłuż ul. Babińskiego i ul. Skotnickiej	
Projekt budowlany		Drogonia	
Branża:	Tytuł rysunku:	Detale konstrukcyjne	
Stanowisko:	Imię i nazwisko:	Nr uprawnień/Specialność:	Podpis:
Projektant:	mgr inż. Grzegorz Woroniec	DEC. NR 33/09	
Sprawdzający:	mgr inż. Mateusz Gargas	PK/0211/PWOD/16	
Opracowanie:	mgr inż. Martyna Gutkowska		
Data opracowania:	Skala:	Nr rys.:	Nr poprawki:
03.2018	1:10	D-012	B
			Format:
			297x700
			Nr projektu:
			0253