


MAPA DO CELÓW PROJEKTOWYCH

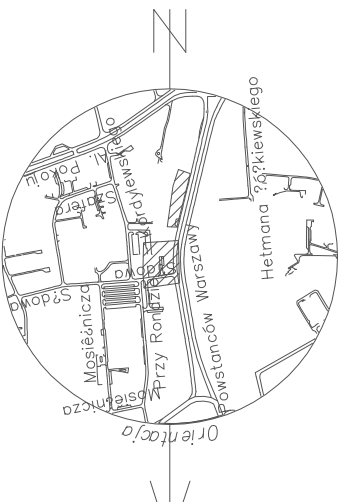
Skala 1:500
 w.o.j.: mapopiskicie
 m. Kraków
 J. ewid.: 126105.9.0005, Srdómieście
 Aleja Powstańca Warszawskiego, dz. nr 448/4
 Id: GD-13.6640.8661.2017
 Uklad wsp. pozycyjny: 2000
 Układ wsp. wysokościowy: Kranszold 86
 Sytuacja zgodna z terenem na podzielnik 2017
 Wykonali: PW GPi s.c., S.Piewa, M. Rytko
 ul. Bociana 3/9, 31-231 Kraków
 GEODETA UPRAWNIENY
mgr inż. Maciej Rytko
 nr 19435
 ul. Piłsudskiego 10
 31-033 Kraków
 Data: 25.10.2017r.
 - zakres opracowania



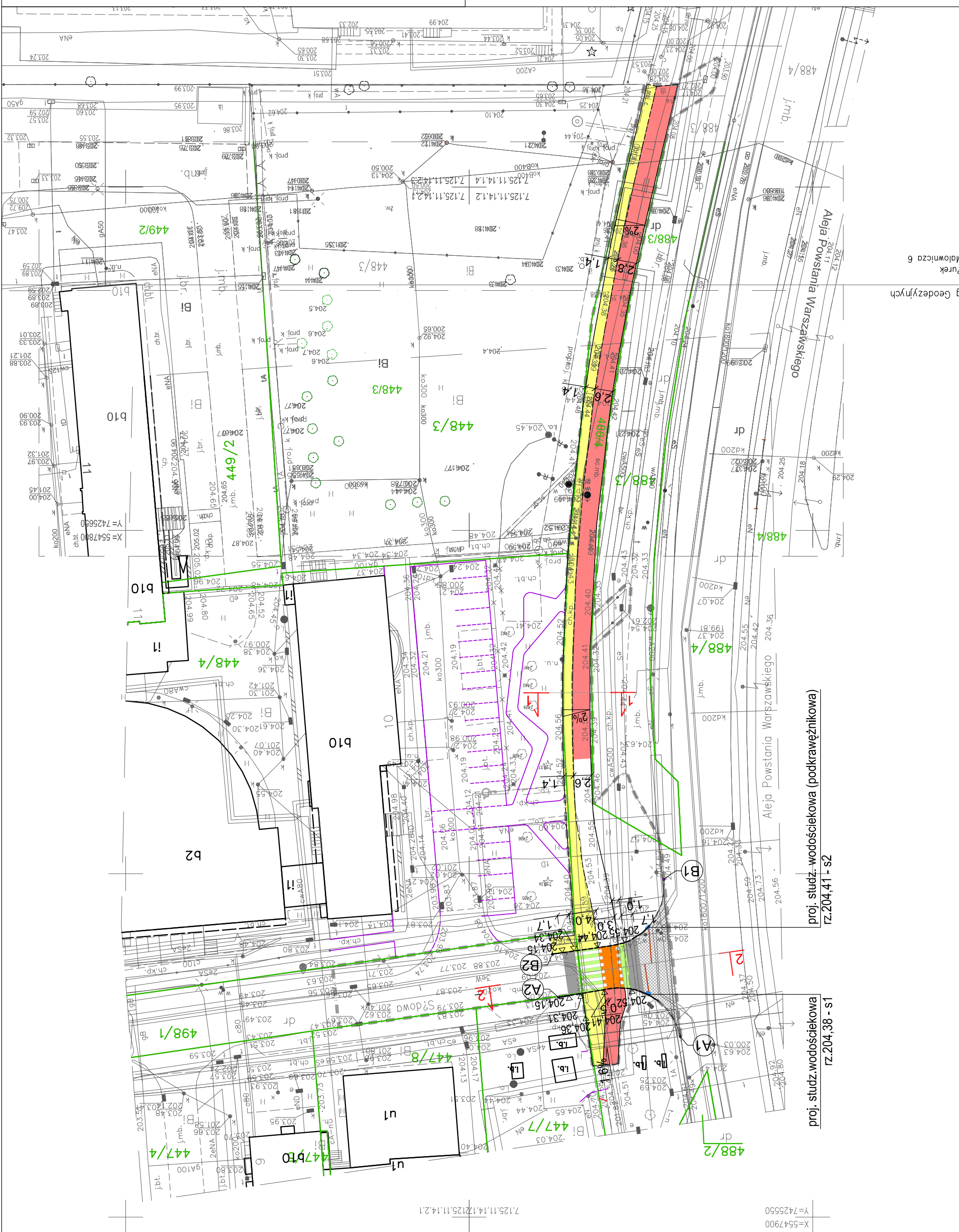
Wskazano na mapie wszystkie elementy, które są przedmiotem niniejszego opracowania. Wskazano również wszystkie elementy, które nie są przedmiotem niniejszego opracowania. Wskazano również wszystkie elementy, które nie są przedmiotem niniejszego opracowania.

Wskazano na mapie wszystkie elementy, które są przedmiotem niniejszego opracowania. Wskazano również wszystkie elementy, które nie są przedmiotem niniejszego opracowania. Wskazano również wszystkie elementy, które nie są przedmiotem niniejszego opracowania.

Wskazano na mapie wszystkie elementy, które są przedmiotem niniejszego opracowania. Wskazano również wszystkie elementy, które nie są przedmiotem niniejszego opracowania. Wskazano również wszystkie elementy, które nie są przedmiotem niniejszego opracowania.



Niniejsza mapa służyła będzie do projektowania zagospodarowania przedmiotowej działki.
 Niniejsza praca nie obejmuje w swoim opracowaniu ustalenia granic.
 Nie badano błędów położenia punktów granicznych.
 Niepisała mapa została wykonana bez ustalenia służebności gruntowych.
 Mapa w swej treści zawiera nowe projekty uzgodnione przez ZUDP.
 W zakresie mapy brak jest ustalonego MPZP.
 Nie wykucza się istniejących w terenie innych nie wykazanych na niniejszej mapie urzędznych podziemnych, które nie były zgłoszone do inwentaryzacji.



- LEGENDA:**
- proj. krawężniki (odlonięcie 0-12cm)
 - proj. oporniki (odlonięcie 0cm)
 - proj. obrzeża
 - proj. studzienki wodosciekowe z przykanalikami
 - proj. nawierzchnia wyniesionego przejścia dla pieszych
 - proj. nawierzchnia wyniesionego przejścia dla rowerzystów
 - proj. nawierzchnia najazdu
 - proj. remont istn. warstw bitumicznych nawierzchni ul. Sądowej
 - proj. nawierzchnia chodnika
 - proj. nawierzchnia ścieżki rowerowej
 - elementy wg. odrębnego opracowania
 - zakres inwestycji

Projekt: „SUPERSZCIEŻKA” - ETAP 9A+9B - PRZED 5, 9A PRZED 6, 9A PRZED 7A, 5, 7A przy al. Powstańca Warszawskiego.	
Inwestor: Gmina Miejska Kraków Zarząd Zieleni Miejskiej w Krakowie ul. Za Torem 22, 30-542 Kraków email: sekretaria@zmm.krakow.pl, tel.12 34 18 516 REGON: 361777087 NIP: 6793112789	
Generalny projektant: ARTUR JASINSKI WSPÓLNICZY BIURO ARCHYTEKTONICZNE 30-213 Kraków; Ul. Słonecznikowa nr 8A2	
PRACOWNIA PROJEKTOWA LAND-ARCH ul. Adama Veilaniego 1a/328, 31-227 Kraków mob. +48 512 355 684 mail: tujko.m@gmail.com	
Biuro projektanta: d.a.-projekt ul. Piłsudskiego 10, 31-033 Kraków tel. 12 34 18 516 www.d.a.-projekt.pl	
Faza: PROJEKT BUDOWLANO - WYKONAWCZY	
Tytuł rysunku: SYTUACJA	Skala: 1:500
Projektant: mgr inż. Dominik Adamczyk	Numer projektu: PBWDRS/ST/01
Projektant: mgr inż. Jacek Szlachta	Data: LIPIEC 2018
Specjalność: drogi	Data: 26/7/2008
Inżynier naczelny: mgr inż. Jacek Szlachta	Data: 26/7/2008