


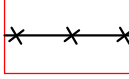
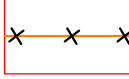










Podwiadcza się zgodność rzutów kłopot z treścią metryczki planimetrycznego zasobu geodezyjnego i kartograficznego	PREZYDENT MIASTA KRAKOWA
Organ prowadzący planimetryczny zasob geodezyjny i kartograficzny	mapa zasadnicza
Nazwa materiału zasobu	3546-356/2011
Identyfikator ewidencyjny materiału zasobu	30-07-2018
Data wykonania kopii	Lucyna Czop
Linie, nazwiska i podpis osoby reprezentującej organ	Referent

MAPA ZASADNICZA
województwo: małopolskie
powiat: M. Kraków
jednostka ewidencyjna: 2000
stan na dzień: 30-07-2018
wykorzystano przez: Lucyna Czop
nr działki:
sekcja: 7.125.11.04.4.2, 7.125.11.04.4.4, 7.125.11.05.3.3

LEGENDA:

-  Krawężnik obniżony wyniesienie - 0cm
-  Obrzeże / Kraw. zgodnie z rys. nr 2
-  Ściany proj. przejścia podziemnego (na dl. pochylni - murek zmiennej wys)
-  kanalizacja sanitarna 300 przeznaczona do przebudowy
-  gazociąg przeznaczony do przebudowy
-  nawierzchnia wspólnego ciągu pieszo - beton asfaltowy
-  remont istn. chodnika - wymiana płyt betonowych na kostkę bet.
-  rozdzielenie ciągu pieszego i naw. asfaltowej z 2 rzędów kostki bet.
-  odwodnienie liniowe
-  oś projektowanego obiektu
-  Krawężnik 20x30 wyn. 2cm wraz z ściekiem
-  Odwodnienie liniowe zakończone wpustem deszczowym
-  Kostka integracyjna lokalizowana przy zmianie spadku (tunel - pochylnia) - szer. 60cm

INWESTYCJA	Wariantowa koncepcja pieszo - rowerowego przejścia tunelowego pod linią 100 (Małą Obwodnicą Kolejową) łączącego ul. Lotniczą z ul. Raciborskiego		
INWESTOR	GMINA MIEJSKA KRAKÓW REZPREZENTOWANA PRZEZ ZARZĄD INFRASTRUKTURY KOMUNALNEJ I TRANSPORTU 31-586 KRAKÓW, UL. CENTRALNA 53		
LOKALIZACJA	KRAKÓW, UL. LOTNICZA I RACIBORSKIEGO		
BRANŻA	DROGOWA		
FAZA	KONCEPCJA		
TYTUŁ RYSUNKU	PLAN SYTUACYJNY WARIANT 2		
FUNKCJA	IMIĘ, NAZWISKO, UPRAWNIENIA	PODPIS	
PROJEKTANT	mgr inż. TADEUSZ WOJCIECHOWSKI upr. bud. nr 271/73		
OPRACOWAŁ	mgr inż. JAKUB ADAMIAK		
DATA	KOREKTA	SKALA	NR. RYS.
09.2018	-	1:500	1