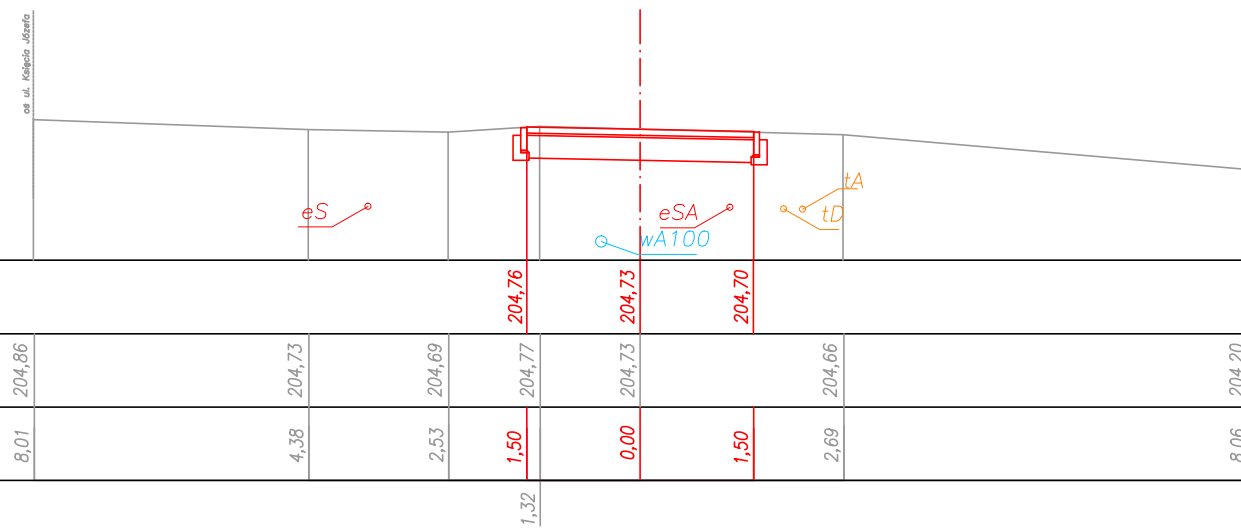
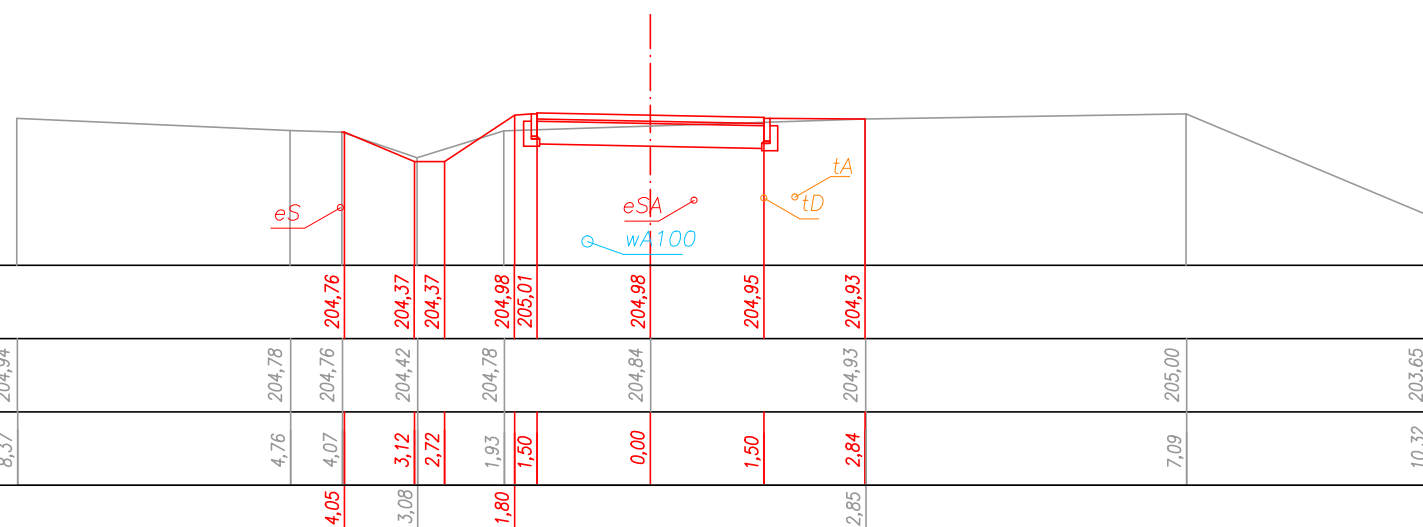


PP-1 hm 0+13,40



P.P. 203,00									
RZ. PROJEKT.				204,76	204,73	204,70			
RZ. TERENU	204,86	204,73	204,69	204,77	204,73	204,66		204,20	
ODLEGŁOŚCI	8,01	4,38	2,53	1,50	0,00	1,50	2,69	8,06	

PP-2 hm 0+32,20



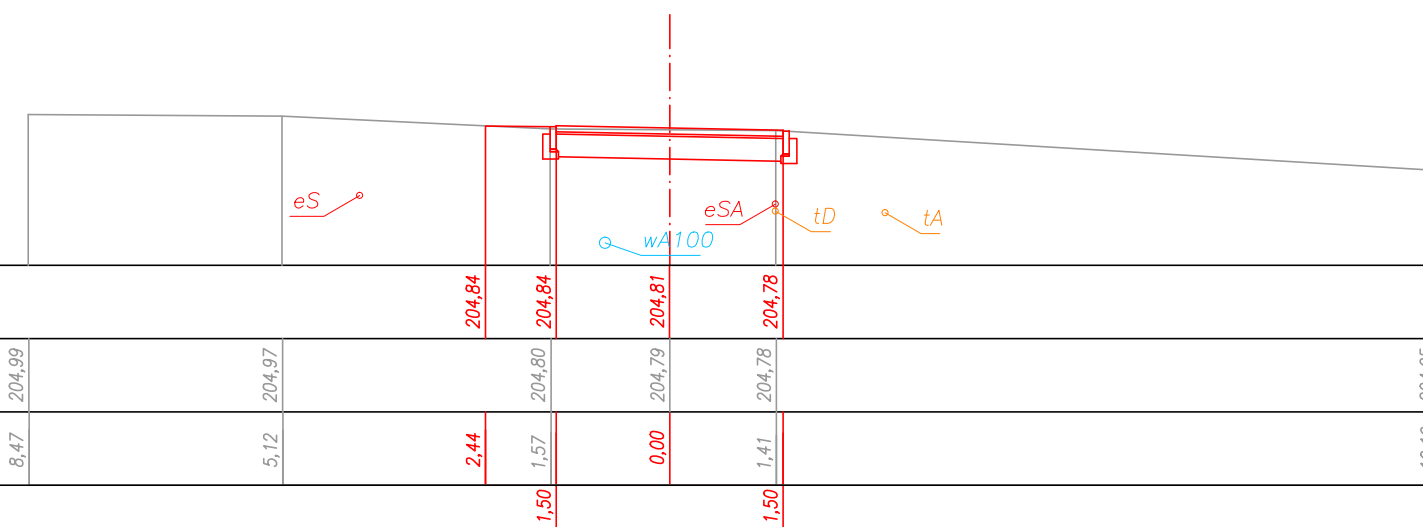
P.P. 203,00											
RZ. PROJEKT.				204,76	204,37	204,37	204,98	205,01	204,98	204,95	204,93
RZ. TERENU	204,94	204,78	204,76	204,42	204,78	205,00	204,84	204,93	203,65		
ODLEGŁOŚCI	8,37	4,76	4,07	3,12	2,72	1,93	1,50	0,00	1,50	2,84	2,85

PP-3 hm 0+51,30



P.P. 203,00														
RZ. PROJEKT.				204,84	204,34	204,34	204,83	204,85	204,82	204,79	204,73			
RZ. TERENU	204,96	204,86	204,84	204,37	204,69	204,75	204,78	204,71			204,22			
ODLEGŁOŚCI	8,99	5,24	4,50	4,13	3,35	2,95	1,80	1,50	0,00	1,03	1,50	2,62	3,30	11,30

PP-4 hm 0+69,70



P.P. 203,00									
RZ. PROJEKT.				204,84	204,84	204,81	204,78		
RZ. TERENU	204,99	204,97	204,80	204,79	204,78	204,25			
ODLEGŁOŚCI	8,47	5,12	2,44	1,57	0,00	1,41	10,19		

BIURO PROJEKTÓW DROGOWYCH
ul. Łagiewnicka 39, 30-417 Kraków
biuro@bpd-krakow.pl
tel./fax +48 12 264 30 63

INWESTOR	Zarząd Dróg Miasta Krakowa ul. Centralna 53 31-586 Kraków
----------	---

NAZWA PROJEKTU	BUDOWA CHODNIKA WZDŁUŻ UL. KSIĘCIA JÓZEFA W KRAKOWIE
----------------	--

BRANŻA	DROGOWA
--------	---------

TYTUŁ RYSUNKU	PRZEKROJE POPRZECZNE
---------------	----------------------

ZESPÓŁ AUTORSKI	IMIĘ, NAZWISKO, UPRAWNIENIA	PODPIS
PROJEKTOWAŁ	mgr inż. Rafał Matusik nr upr. MAP/0200/POOD/05	<i>[Signature]</i>
SPRAWDZIŁ	mgr inż. Rafał Piętowski nr upr. MAP/0017/PBD/16	<i>[Signature]</i>
OPRACOWAŁ	inż. Ireneusz Żelazny	<i>[Signature]</i>

DATA	FAZA	SKALA	NR. RYS.
05.2019	PB	1:100	D-3