

1. Mapa powstała na podstawie pomiaru bezpośredniego sytuacyjno-wysokościowego uzupełnionego o dane numeryczne otrzymane z GODGIK w Krakowie.
2. Nie badano obciążeń służebności gruntowych dla przedmiotowej działki.
3. Nie wyklucza się istnienia w terenie innych, nie wskazanych na niniejszej mapie urządzeń podziemnych, które nie były zgłaszane do inwentaryzacji lub o których brak jest informacji w instytucjach branżowych.
4. Warunkiem rozpoczęcia prac budowlanych jest wytyczenie w terenie projektowanej budowli, a po jej zakończeniu wykonanie inwentaryzacji powykonawczej przez jednostkę geodezyjną na zlecenie inwestora.
5. Mapa nie zawiera elementów MPZP - brak.
6. W zakresie opracowywanej mapy brak projektowanych sieci uzbrojenia terenu uzgodnionych w ZUDP.

GD-13.6640.7665.2018

MAPA DO CELÓW PROJEKTOWYCH

SKALA 1:500
woj: małopolskie
m. KRAKÓW

SEKCJA : 7.125.11.02.3.2

126104_9.0107, Podgórze

Nr ident. jedn. Nr obrębu Nazwa jedn. ewid.

PRZEDMIOT AKTUALIZACJI :

Układ współrz. : "2000"

Układ wysokości : KRONSTADT 86

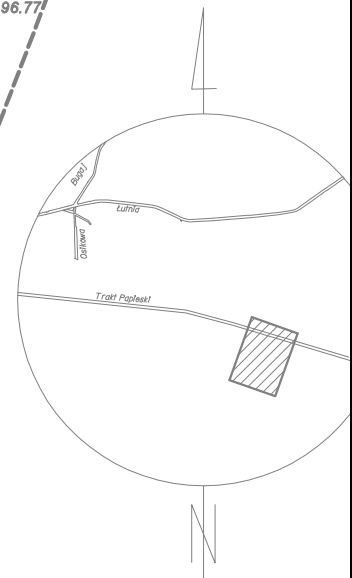
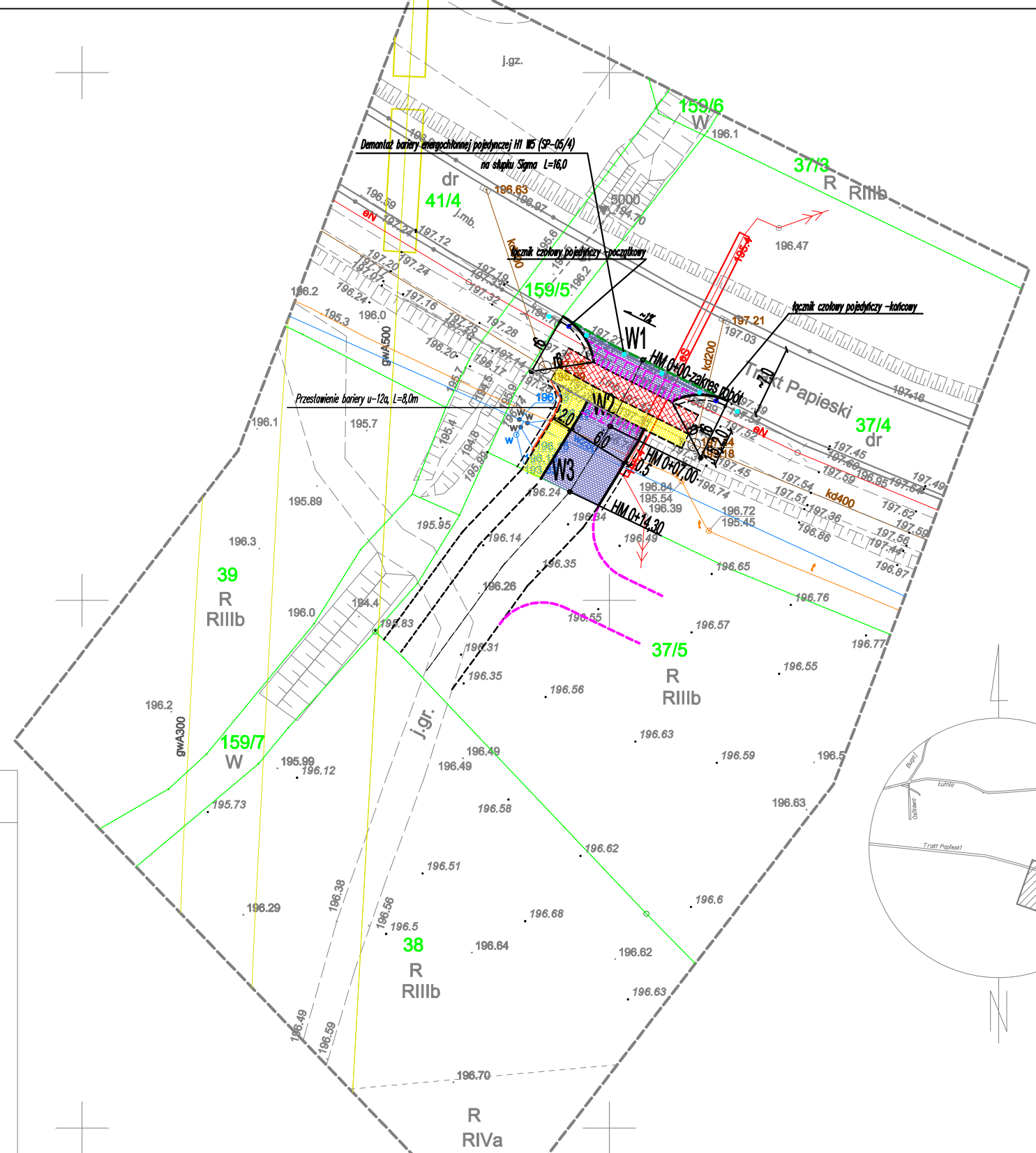
Wykonał:

01.10.2018r.








Stan na dzień

03.10.2018r.

Data opracowania



LEGENDA:

-  proj. nawierzchnia zjazdu- kostka betonowa
-  proj. nawierzchnia chodnika- kostka betonowa
-  proj. nawierzchnia ścieżki rowerowej- beton asfaltowy
-  krawężnik kamienny 20/30cm (odkr. 4cm)
-  krawężnik betonowy 15/30cm (odkr. 10/12cm)
-  obrzeże betonowe 8/30cm (zatopione)
-  obrzeże betonowe 8/30cm (odkr. 4cm)

PT DROGI

PIOTR TUREK
PROJEKTOWANIE I OBSŁUGA INWESTYCJI DROGOWYCH
31-889 KRAKÓW OS. 2 PIASKU ŁOŃCZESZEGO 26/150
tel. kom. 501-289-126
email: turek.piotr@gmail.com
NIP: 664 157 54 01

TEMAT	Budowa zjazdu publicznego z drogi publicznej o kategorii powiatowej: ul. Trakt Papieski (dz. nr 37/4 obr. 107 Podgórze) na działkę nr 37/5 obr. 107 Podgórze do działki nr 38 obr. 107 Podgórze w Krakowie.		
TREŚĆ	Plan sytuacyjny		
INWESTOR	P. Kazimierz Moszyński, ul. Rączna 25B, 31-429 Kraków	BRANŻA	DROGI
STADIUM	PROJEKT BUDOWLANY	DATA	06.2019r
PROJEKTOWAŁ	mgr inż. Piotr Turek MAP/0259/PWOD/09 w specjalności drogowej	SKALA RYSUNKU	1:500
SPRAWDZIŁ			NR RYS. D-1