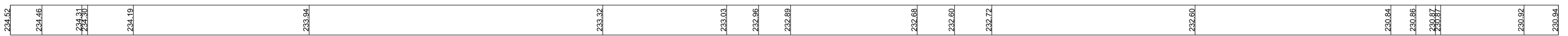


- LEGENDA
- profil terenu istniejącego
  - projektowana niweleta drogi
  - projektowany wpust deszczowy

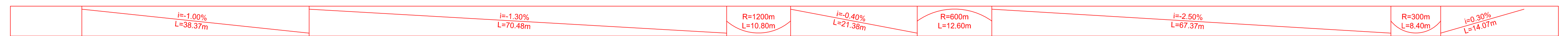
RZĘDNE ISTNIEJĄCE




RZĘDNE PROJEKTOWANE



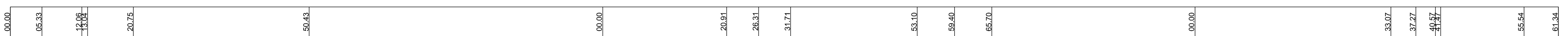
PROSTE I ŁUKI PIONOWE



PROSTE I ŁUKI POZIOME



ODLEGŁOŚCI



KILOMETRAŻ

INWESTOR	<b>BIURO PROJEKTÓW DROGOWYCH</b>	Rafał Matusik BPD ul. Lagiewnicka 39, 30-417 Kraków tel./fax +48 12 264 30 63
	Zarząd Dróg Miasta Krakowa	GMINA MIEJSKA KRAKÓW ZARZĄD DRÓG MIASTA KRAKOWA UL. CENTRALNA 53 31-586 KRAKÓW

NAZWA INWESTYCJI	BUDOWA DROGI DOJAZDOWEJ W REJONIE ULIC WIZJONERÓW I RADZIKOWSKIEGO
ADRES	ULICA WIZJONERÓW I RADZIKOWSKIEGO, KRAKÓW, POWIAT M. KRAKÓW, GMINA KRAKÓW
TYTUŁ RYSUNKU	PROFIL DROGI DOJAZDOWEJ

ZESPÓŁ AUTORSKI	IMIĘ I NAZWISKO, UPRAWNIENIA	PODPIS
PROJEKTOWAŁ	mgr inż. Rafał Matusik nr upr. MAP/0200/POOD/05	<i>Rafał Matusik</i>
SPRAWDZIŁ	mgr inż. Rafał Piętowski nr upr. MAP/BD/0299/16	<i>Rafał Piętowski</i>

DATA	FAZA	SKALA	NR RYS.
04.2020	PB	1:50/1:500	2.1