













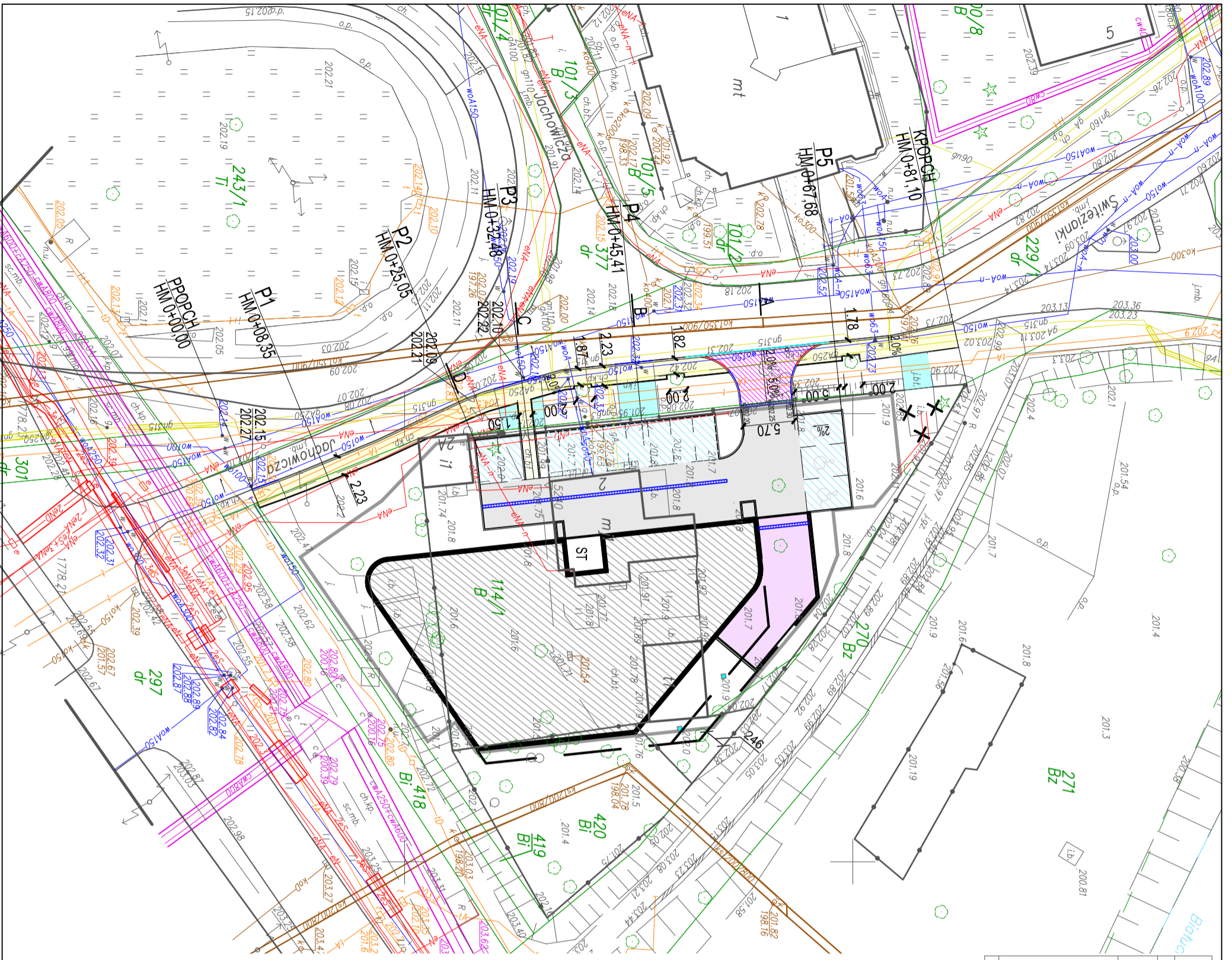


MAPA DO CELÓW PROJEKTOWYCH

		Sekcje: 7125.11.15.1.2, 7125.11.15.1.4 Skala: 1:500 DR-13.6640.1766.2020		Nr ks. rob.: 132/2020	
Województwo: małopolskie		Obiekt: ul. Świtezianki		dz. nr 114/1, 420 obr. 0016	
Adm. ewid.: 126105_9, Średniobski magistrat/ul. aktów 2000		Data: 2020		Pozam. odwołanie: P-ENR2007-NH	
FIRMA GEODEZYJNA GEO-LEWIT ul. Młoga 124 31-432 Kraków, tel. kom. 502 670 886 Buro kom. 509 804 360, 512 237 191 e-mail: geocent@geocent.pl www.geocent.pl		Projektant: mgr inż. E. Pionitka Nr uprawnień: 1110/66 Podpis:		Data: 05.2020	

LEGENDA:

-  - proj. pochylina zjazdowa do garażu - teren Inwestora
-  - proj. dojście naw. kostka brukowa betonowa
-  - proj. ciągi pieszojezdne - teren Inwestora
-  - proj. miejsca postojowe - teren Inwestora
-  - proj. odwodnienia liniowe
-  - proj. nawierzchnie istn. do rozbiórki
-  - proj. zjazd publiczny
-  - proj. przebudowa chodnika naw. z kostki brukowej bezbarwowej
-  - proj. kraw. 15x30cm na ławie bet. odkrycie 12cm
-  - proj. kraw. 15x30cm na ławie bet. odkrycie 4cm
-  - proj. kraw. 15x30cm na ławie bet. odkrycie 0cm
-  - proj. obryzeże bet. 8x30cm na ławie bet.
-  - proj. pobocza tłuczniowe



ARCHITEKTURA & CONSULTING TOMASZ FUDALI
 ul. SKAWIŃSKA 23/1 31-066 Kraków tel.: +48 693 - 616 - 260
 Inwestor: GMINA MIEJSKA KRAKÓW
 ul. CENTRALNA 53 KRAKÓW

Branża: DROGOWA		Faza: PB		Data: 05.2020	
Tytuł rysunku: SYTUACJA		Ilość rys.: -		Skala: 1:500	
Projektował: mgr inż. M. Nawalany		Nr uprawnień: 1110/66		Podpis:	
Opracował: mgr inż. E. Pionitka		-		-	
-		-		-	
-		-		-	
Sprawdzał:		-		-	

Wszelkie prawa wynikające z Ustawy o prawie autorskim zastrzeżone. Kopiowanie, edycja, udostępnianie rysunku w całości bądź w części bez pisemnej zgody A&C zabronione.