
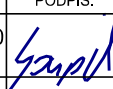



OZNACZENIA:	D1	K1
ODLEGŁOŚĆ:	-10.86-	
RZĘDNE TERENU PROJ.:	201.91	201.95
RZĘDNE TERENU ISTNIEJ.:	201.91	201.95
RZĘDNE DNA KANAŁU:	200.50	200.77
GŁĘBOKOŚĆ:	3.67	1.20
ŚREDNICA/MATERIAŁ/SPADEK:	Ø200 / PVC i=2.0%	
METRAŻ:	0+00.00	0+10.86

 <b>ARG</b> PROJEKTOWANIE INWESTYCYJNE SPÓŁKA Z OGRANICZONĄ ODPOWIEDZIALNOŚCIĄ NIP 945-216-74-47; REGON 122516462; KRS 0000412147 31-410 Kraków, ul. Czereśniowa 4a tel.: 418 05 60, 61, 62 fax: 418 18 22 e-mail: biuro@arg.krakow.pl				
Nazwa i adres inwestycji :				
ROZBUDOWA DRUGI WEWNĘTRZNEJ NA DZIAŁCE 309 OBR. 15 PODGÓRZE, A TAKŻE NA DZIAŁCE NR 265/2 OBR 15 PODGÓRZE (W ZAKRESIE ZNAJDUJĄCYM SIĘ W PASIE DROGOWYM), ORAZ UL. KRZYWDA POLEGAJĄCEJ NA BUDOWIE CHODNIKA PO STRONIE INWESTYCJI NIEDROGOWEJ W DOWIĄZANIU DO ISTNIEJĄCEGO CHODNIKA PRZY UL. KRZYWDA WRAZ Z NIEZBĘDNĄ PRZEBUDOWĄ INFRASTRUKTURY DROGOWEJ I TECHNICZNEJ				
	IMIĘ I NAZWISKO:	SPECJALNOŚĆ:	NUMER UPRAWNIEŃ	PODPIS:
PROJEKTANT:	mgr inż. Szczepan Garpiel	DROGOWA	MAP/0275/POOD/10	
ZESPÓŁ PROJEKTOWY:	mgr inż. Rafał Skoczylas mgr inż. Krzysztof Tomczyk	INŻYNIERYJNA- DROGOWA	MAP/0029/PBD/17	
SPRAWDZIŁ:	mgr inż. Jarosław Król	KONSTRUKCYJNO - BUDOWLANA	upr. 411/2000	
TEMAT OPRACOWANIA:	PROJEKT DROGOWY			SKALA: 1: 50/50
NAZWA RYSUNKU:	PRZEKORÓJ PODŁUŻNY PRZYKANALIKA			NR RYSUNKU: 3
UWAGI:				DATA: LIPIEC 2020

ARG/789.1/RS/22072020

Wszystkie prawa zastrzeżone łącznie z prawem reprodukcji lub udostępniania osobom trzecim tego rysunku lub jego części bez wyraźnego upoważnienia ARG