

LEGENDA MPZP dla obszaru "Tonie Łąki"

— linie rozgraniczające

ZP – tereny zieleni urządzonej (park)

LEGENDA MPZP dla obszaru "Tonie Zachód"

— linie rozgraniczające

- - - nieprzekraczalne linie zabudowy

— granica i obszar archeologicznej strefy ochrony konserwatorskiej









— strefa hydrogeniczna

MN – tereny zabudowy mieszkaniowej jednorodzinnej

ZP – tereny zieleni urządzonej

KDD – drogi publicznych klasy dojazdowej

LEGENDA

-  PROJ. POSZERZENIE JEZDNI Z KRUSZYWA ŁAMANEGO
-  PROJ. ZJAZD Z KOSTKI BRUKOWEJ GR. 8CM
-  PROJ. POBOCZE Z KRUSZYWA ŁAMANEGO
-  PROJ. DOJŚCIE Z KOSTKI BRUKOWEJ GR. 8CM
-  PROJ. ZIELENIEC-HUMUSOWANIE I OBSIANIE TRAWĄ
-  PROJ. KRAWĘŻNIK BETONOWY 15/30 Z ODKRYCIEM 2CM PIONOWY
-  PROJ. KRAWĘŻNIK BETONOWY 15/30 Z ODKRYCIEM 0CM PIONOWY
-  KRAWĘDZIE BEZ OBRAMOWAŃ

MAPA DO CELÓW PROJEKTOWYCH

SEKCJA: 7.126.11.06.4.1
SKALA 1:500

woj: małopolskie
m. KRAKÓW
126102_9_0033 Krowodrza
Nr ident. jedn. Nr obrębu Nazwa jedn. ewid.

PRZEDMIOT AKTUALIZACJI:
ul. Na Budzynie, dz. 76/2

Układ współrz. : "2000"
Układ wysokości : KRONSTADT 86

Ks.rob. 322/2019

02.10.2019r.
Stan na dzień

11.10.2019r.
Data opracowania

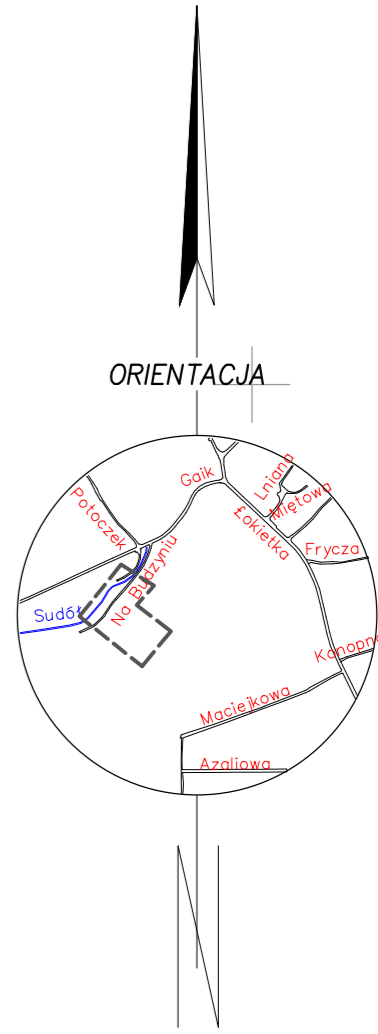
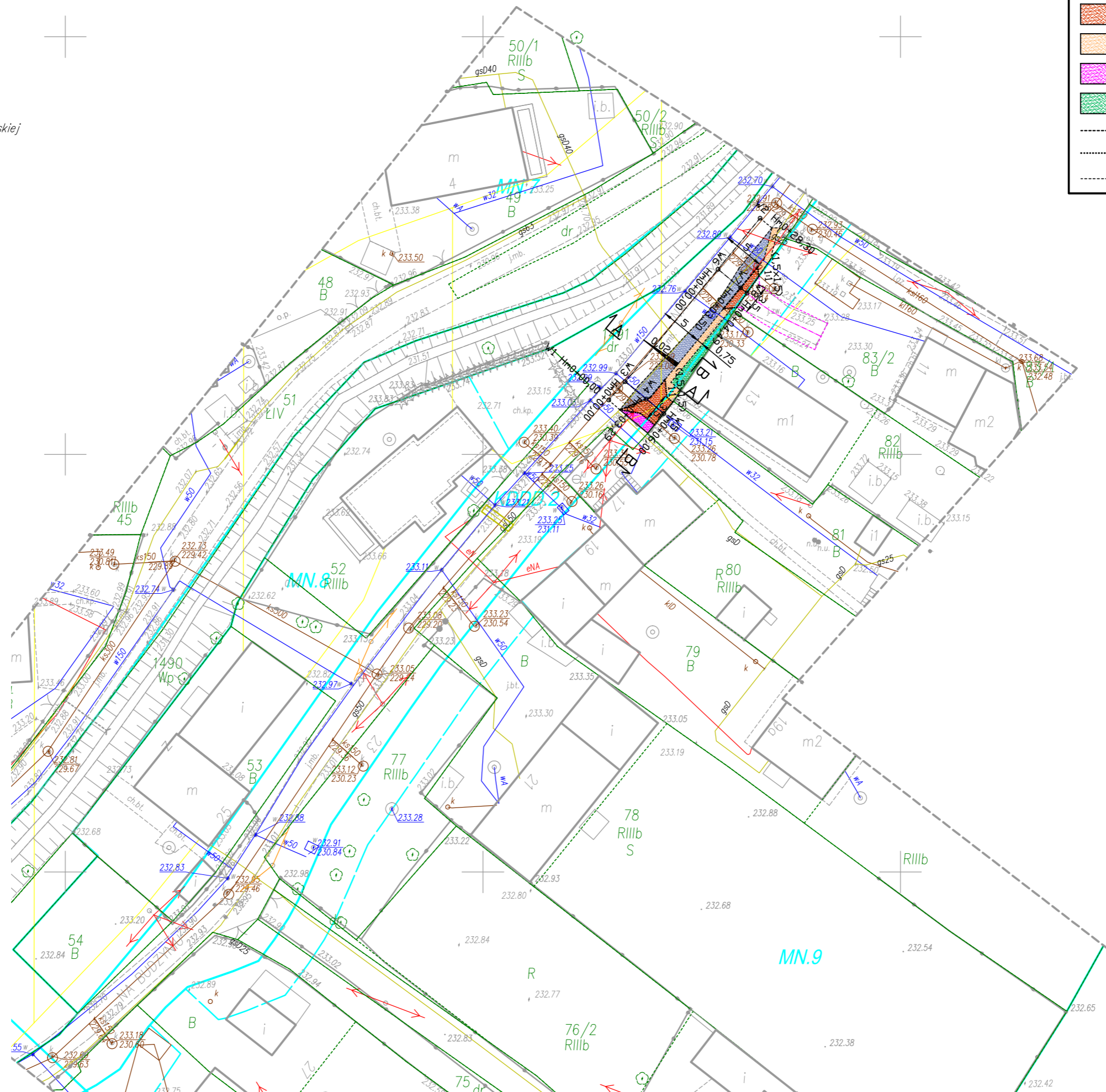
Sporządził: **mgr inż. Robert Dudziński**
upr. nr 20151
Geodeta uprawniony

Poswiadcza się, że niniejszy dokument został opracowany w wyniku prac geodezyjnych i kartograficznych, których rezultaty zawiera operat techniczny wpisany do ewidencji materiałów państwowego zasobu geodezyjnego i kartograficznego

PREZYDENT MIASTA
KRAKÓWA
P.1261.2019.3346
06 LIS. 2019

z up. PREZYDENTA MIASTA

Agnieszka M. Pobjow
Starszy inspektor
w Wydziale Geodezji



PLAN SYTUACYJNY