

MAPA DO CELÓW PROJEKTOWYCH

SKALA 1:500 SEKCJA: 7.124.11.07.1.3

woj: małopolskie
m. KRAKÓW
126104_9.0034, Podgórze
Nr ident. jedn. Nr obrębu Nazwa jedn. ewid.

PRZEDMIOT AKTUALIZACJI :
ul. Zalesie 42
dz. nr 122/4, 122/18, 122/19, 122/20 i inne

Układ współrz. : "2000"
Układ wysokości : KRONSTADT 86

28.11.2019r. Stan na dzień
28.11.2019r. Data opracowania

Poglądowo się, że niniejszy dokument został opracowany w wyniku prac geodezyjnych i kartograficznych, których rezultaty zawierają oparty techniczny wyceniony do ewidencji materiałów państwowego zasobu geodezyjnego i kartograficznego	
Organ prowadzący państwowy zasób geodezyjny i kartograficzny	PREZYDENT MIASTA KRAKOWA
Identyfikator ewidencyjny materiału zasobu - operat techniczny	P.1261.2019, 10330
Data wpisania operatu technicznego do ewidencji materiałów zasobu	10 GRU, 2019
Imię, nazwisko i podpis osoby reprezentującej organ	z up. PREZYDENTA MI

Sylvia Jawień
Główny Specjalista
Wydział Geodezji






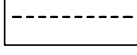
Nie wyklucza się istnienia w terenie innych nie wykazanych na niniejszej mapie urządzeń podziemnych, które nie były zgłoszone do inwentaryzacji lub o których brak jest informacji w instytucjach branżowych.

W zakresie opracowania brak obowiązującego MPZP.
Mapa zawiera w swej treści aktualne uzgodnienia ZUDP.
Mapa nie zawiera informacji dot. służebności gruntowych.

Warunkiem rozpoczęcia prac budowlanych jest wytyczenie w terenie projektowanej budowli, a po jej zakończeniu wykonanie inwentaryzacji powykonawczej przez jednostkę wykonawstwa geodezyjnego na zlecenie Inwestora.

GEODETA UPRAWNIONY
mgr inż. Krzysztof Ryszka
zaśw. 21143 z dnia 23.10.2010r.

LEGENDA

-  Projektowana nawierzchnia bitumiczna
-  Projektowany zjazd z kostki
-  Projektowane dojeżdżenie z kostki
-  Projektowane pobocze z kruszywa
-  Projektowany krawężnik betonowy 15x30cm z odkryciem +2cm
-  Projektowane obrzeże betonowe 8x30cm

Temat: PROJEKT ZAGOSPODAROWANIA TERENU	Przedmiot rysunku: PLAN SYTUACYJNY		Nr rys: 1
	Skala: 1:500		Data: wrzesień 2020
Przebudowa odcinka drogi ul. Zalesie na dz nr 171/6, 123/9, 171/4, 236/2, 171/7, 123/13, 122/19 wraz z budową zjazdu na dz nr 122/18 obr 34 Podgórze w Krakowie	Projektował: mgr inż. Marcin Faron MAP/0008/POOD/10	Specjalność: Drogowa	Podpis:
	Sprawdził:	Specjalność:	