

PRZEKROJE NORMALNE (skala 1:50)

PROJEKTOWANE KONSTRUKCJE NAWIERZCHNI

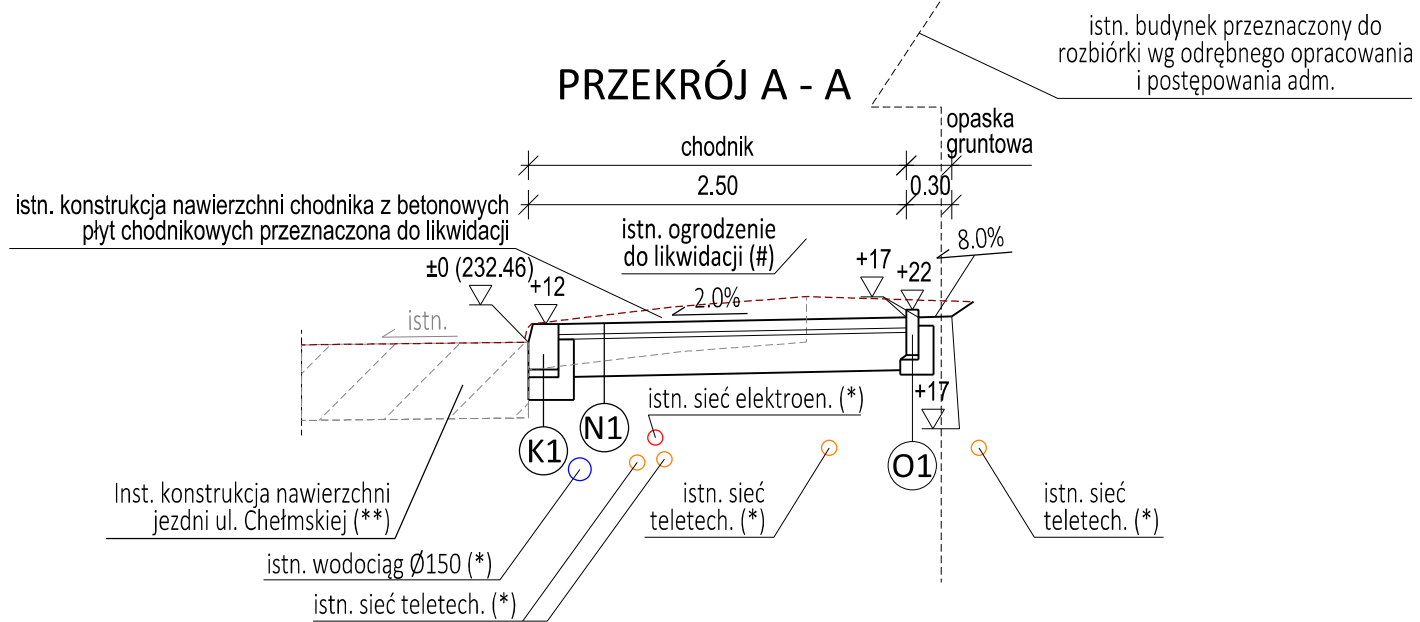
KONSTRUKCJA N1 (CHODNIK)	
7 cm	Warstwa ścierna z betonowych płyt chodnikowych
3 cm	Podsypka cementowo-piaskowa 1:4
25 cm	Podbudowa z kruszywa kamiennego łamanego stab. mech. 0/31,5 mm
35 cm	Nasyb budowlany (grunt doprowadzony do kategorii nośności G1)
	RAZEM

(*) Głębokość posadowienia istn. sieci jest orientacyjna

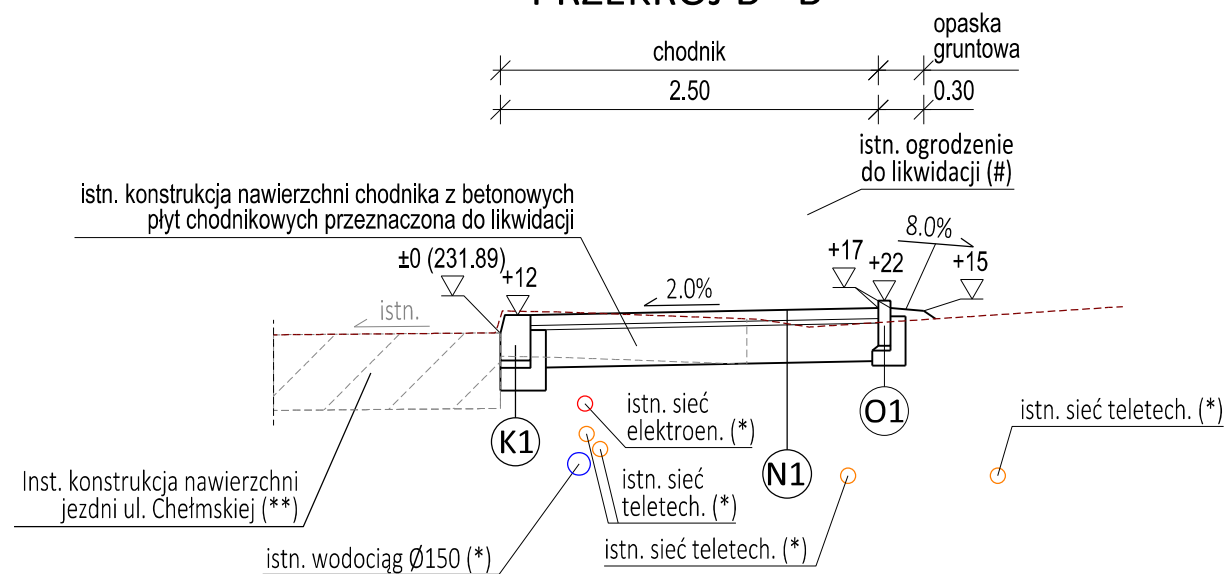
(**) W przypadku uszkodzenia nawierzchni jezdni należy ją odbudować na szerokości 0,50 m

(#) Istniejące ogrodzenie do likwidacji wg odrębnego opracowania i postępowania administracyjnego

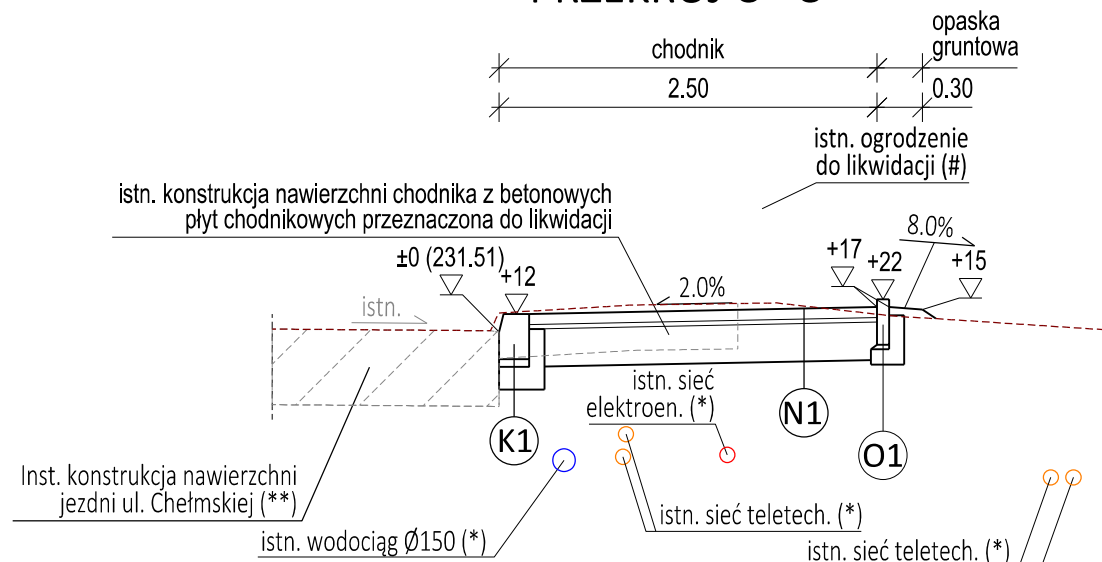
PRZEKRÓJ A - A



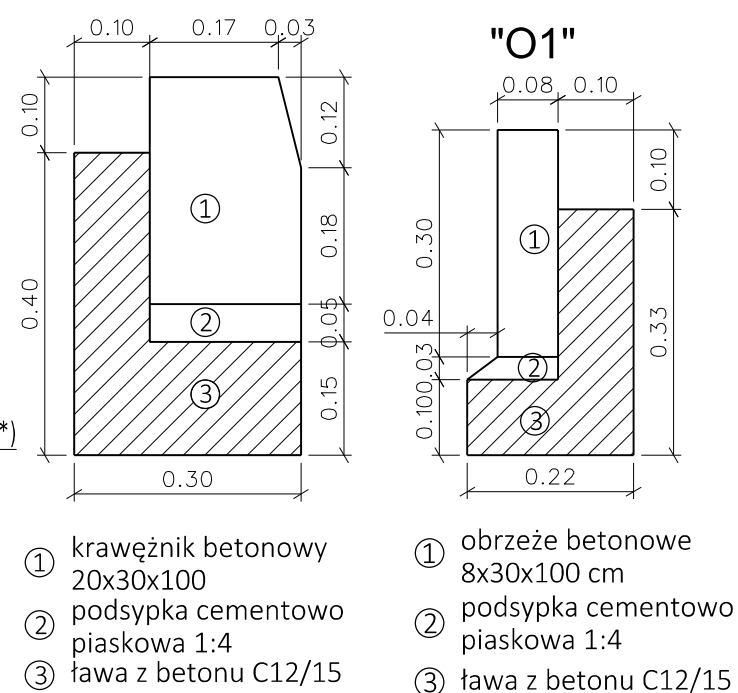
PRZEKRÓJ B - B







PRZEKRÓJ C - C



SZCZEGÓŁY skala 1:10



JEDNOSTKA PROJEKTOWA:			
 ul. Zbożowa 5a/1, 30-002 Kraków tel./fax: 12 393 13 35 kom. 530 429 000 e-mail: biuro@appia.pro www.appia.pro			
FAZA PROJEKTU:			
PROJEKT BUDOWLANY			
NAZWA INWESTYCJI:			
Przebudowa chodnika wzdłuż ul. Chełmskiej na działkach nr 54/54, 54/71, 73/05, 73/08, 73/09, 74/07, 74/12, 82/09 obr. 07 Krowodrza oraz dz. nr 448, 450 obr. 08 Krowodrza w miejscowości Kraków			
LOKALIZACJA INWESTYCJI:			
dz. nr 54/54, 54/71, 73/05, 73/08, 73/09, 74/07, 74/12, 82/09 obr. 07 Krowodrza oraz dz. nr 448, 450 obr. 08 (ul. Chełmska, m. Kraków, gm. Kraków, pow. krakowski, woj. małopolskie)			
NAZWA INWESTORA:			
Gmina Miejska Kraków - Zarząd Dróg Miasta Krakowa ul. Centralna 53 31-586 Kraków			
PROJEKTANT:	PODPIS:		
mgr inż. Bartosz Ptak upr.: MAP/0267/POOD/11			
ZESPÓŁ PROJEKTOWY:	PODPIS:		
mgr inż. Paulina Palar			
SPRAWDZAJĄCY:	PODPIS:		
mgr inż. Weronika Spalik upr.: LUB/0017/POOD/13			
TEMAT RYSUNKU:			
PRZEKROJE KONSTRUKCYJNE			
BRANŻA:	DATA:	SKALA:	NR RYSUNKU:
DROGOWA	09.2020	1:50 / 1:10	D-03

