LEGENDA:

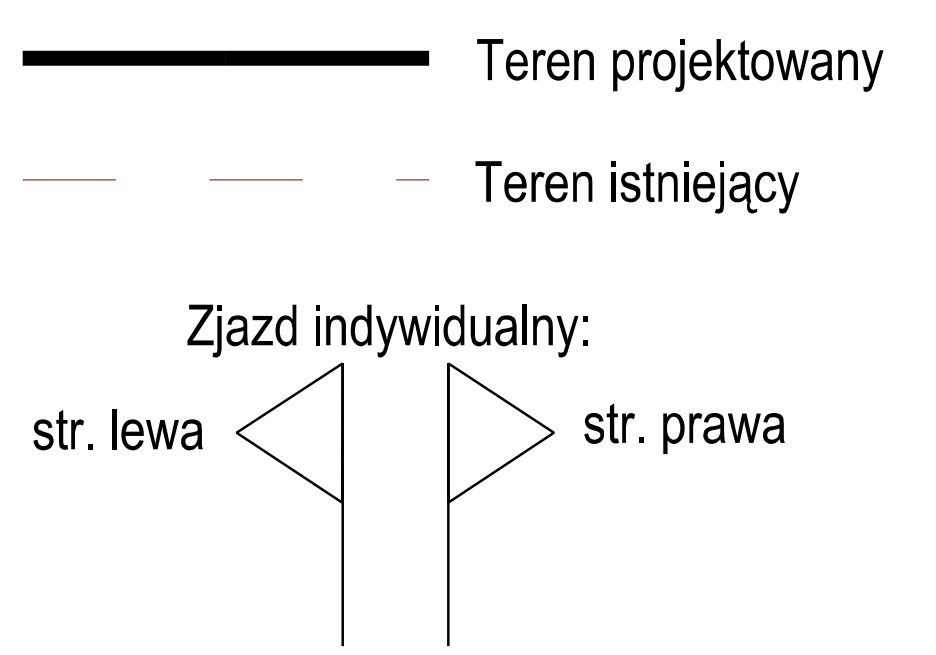

Przekroj podłużny- część I

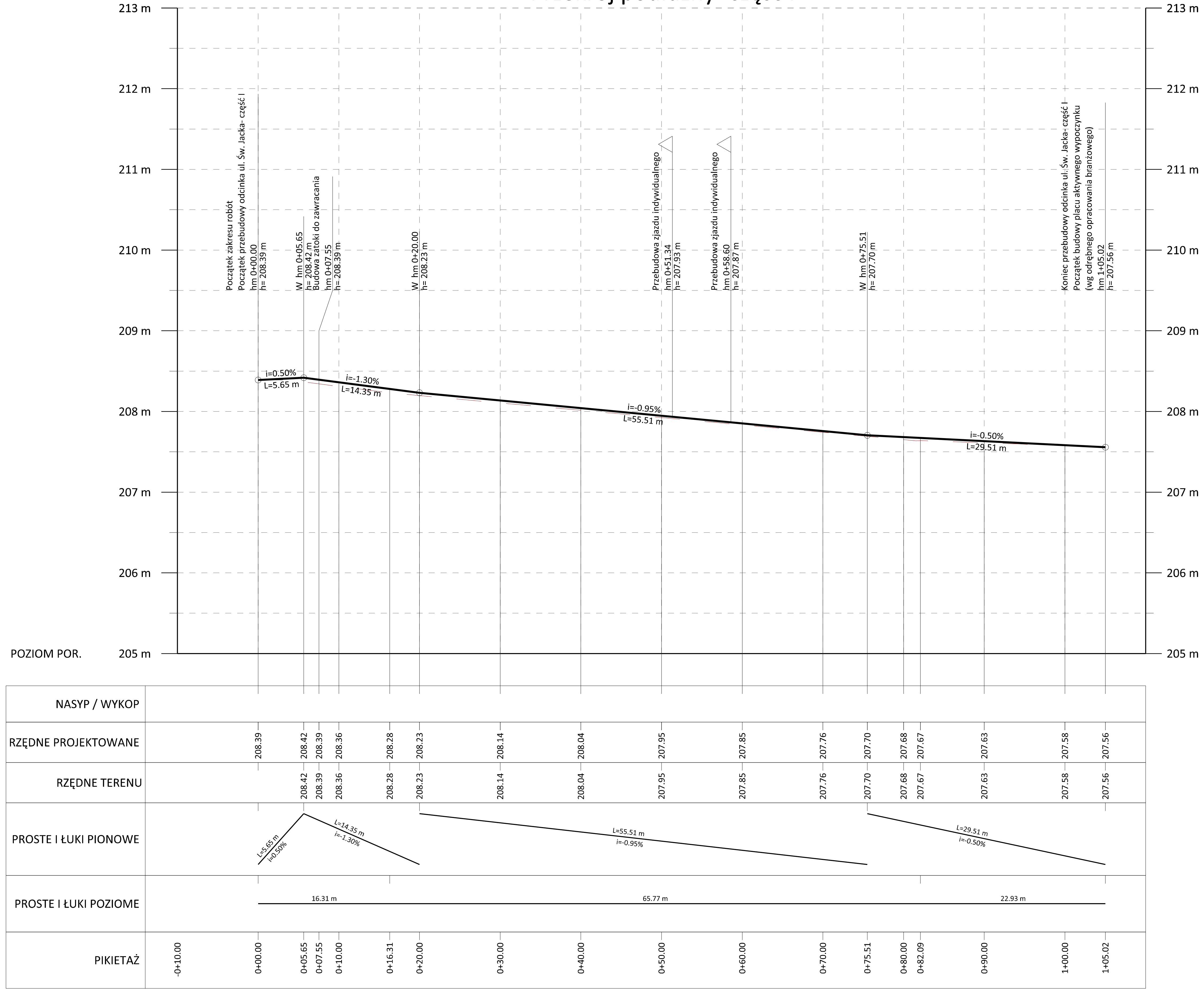

Przekroj podłużny- część II

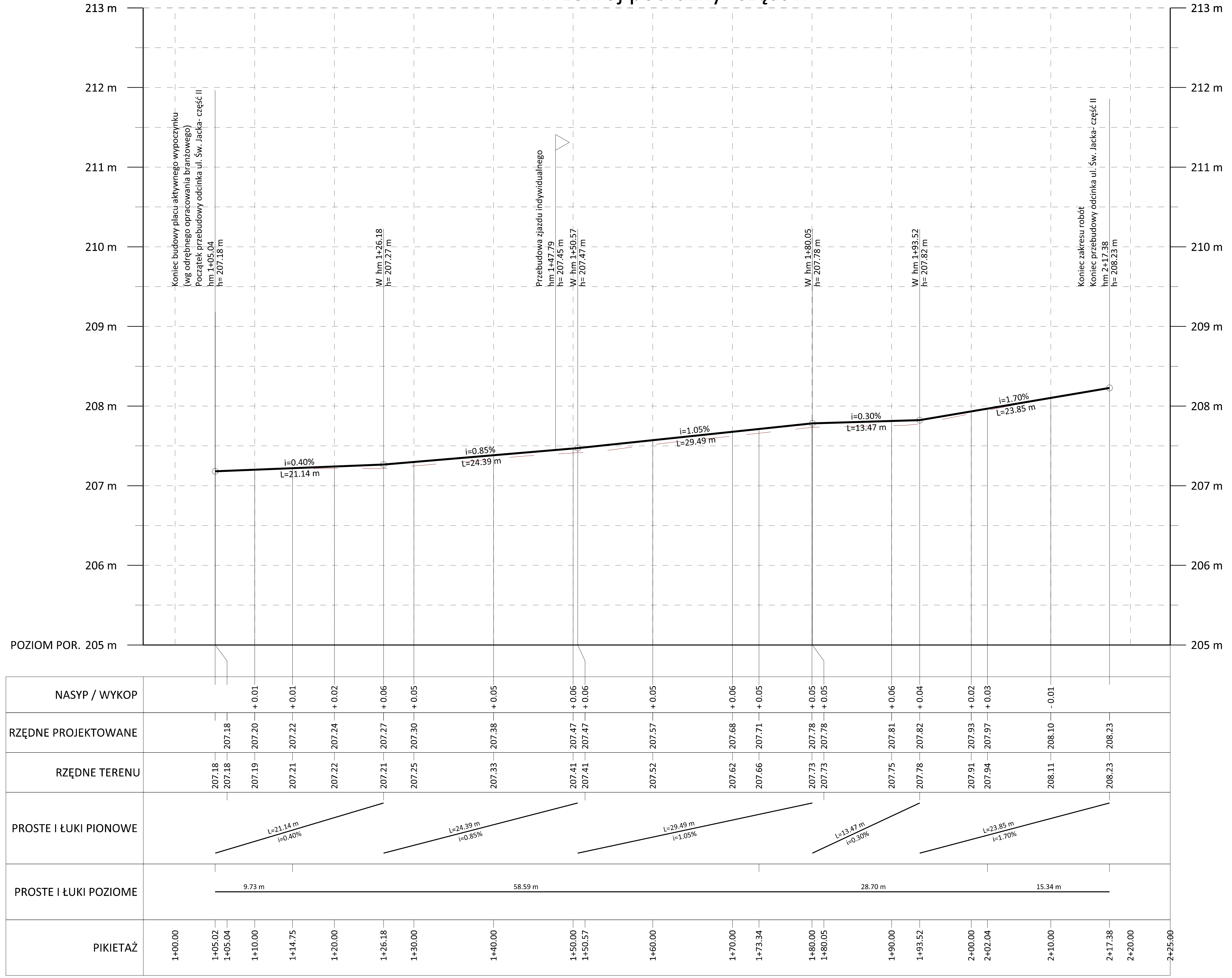

740x297

JEDNOSTKA PROJEKTOWA:

ul. A. Frycza-Modrzewskiego 2/LU10
31-216 Kraków
tel./fax: 12 393 13 35 | kom. 530 429 000
e-mail: biuro@appia.pro | www.appia.pro

FAZA PROJEKTU:

PROJEKT BUDOWLANY

NAZWA INWESTYCJI

Przebudowa odcinka ul. Św. Jacka w zakresie poszerzenia jezdni, wykonania poboczy oraz budowy miejsc do zawracania na działkach nr 275, 297/1, 253, 252/1, 251/4, 251/2, 276/2, 278, 279, 280/2, 246, 234, 245/2, 247/2, 233/2, 232/2, 248/2, 249/2, 250/6, 189/1 obręb nr 9 Podgórze w ramach zadania pn.: „Budowa placu aktywnego wypoczynku dla młodzieży na Zakrzówku”.

LOKALIZACJA INWESTYCJI:

dz. nr 275, 297/1, 253, 252/1, 251/4, 251/2, 276/2, 278, 279, 280/2, 246, 234, 245/2, 247/2, 233/2, 232/2, 248/2, 249/2, 250/6, 189/1 obręb nr 9 Podgórze, miejscowośćKraków (ul. Św. Jacka), województwo małopolskie.

NAZWA INWESTORA:

Gmina Miejska Kraków-
Zarząd Zieleni Miejskiej
ul. Reymonta 20
30-059 Kraków

Zarząd Zieleni Miejskiej w Krakowie

PROJEKTANT:	PODPIS:
mgr inż. Bartosz Ptak upr.: MAP/0267/POOD/11	
ZESPÓŁ PROJEKTOWY:	PODPIS:
mgr inż. Paulina Pierzchała	
SPRAWDZAJĄCY:	PODPIS:
mgr inż. Weronika Spalik LUB/0017/POOD/13	

TEMAT RYSUNKU:

PRZEKROJE PODŁUŻNE

BRANŻA:	DATA:	SKALA:	NR RYSUNKU:
DROGOWY	**11.2020**	**1:500**	**D-1**