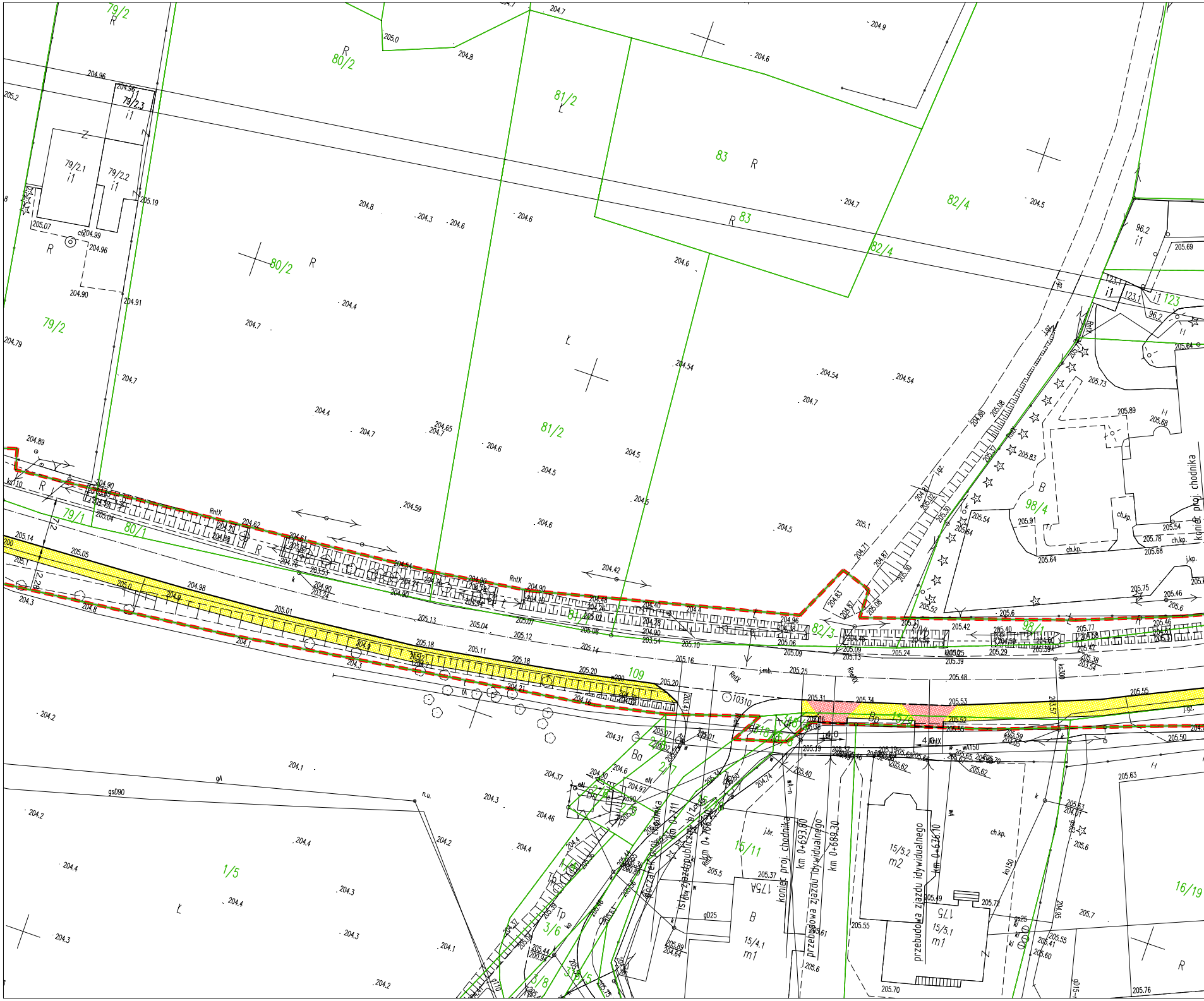
79/2
80/2
81/2
83
82/4
79/2.1
79/2.2
79/2.3
i1
96.2
123.1
123
98/4
79/1
80/1
81/1
82/3
109
15/29
15/11
15/5.2
m2
15/5.1
m1
15/4.1
1/5
3/6
3/8
16/19
R
Ł
B
Ba
Bp
RntX
j.gz.
ch.kp.
j.kp.
j.br.
koniec proj. chodnika
km 0+693.80
km 0+689.30
km 0+636.10
km 0+711
przebudowa zjazdu indywidualnego
istn. zjazd publiczny
początek proj. chodnika
4.0
2.28
7.2
ks110
ks300
gsD90
gD25
wA150
ko150
n.u.
gA
175
175A
204.96
205.2
205.19
205.07
204.99
204.90
204.91
204.79
204.7
204.8
204.6
204.3
204.4
204.89
204.62
204.59
204.54
204.5
204.42
205.1
205.14
205.05
205.0
204.98
205.01
205.13
205.04
205.12
205.18
205.11
205.20
205.16
205.25
205.31
205.34
205.53
205.48
205.55
205.52
205.42
205.6
205.73
205.89
205.68
205.83
205.64
205.91
205.54
205.78
205.69
205.75
205.46
204.2
204.1
204.37
204.46
205.63
205.7
205.76
205.70
205.55
205.72

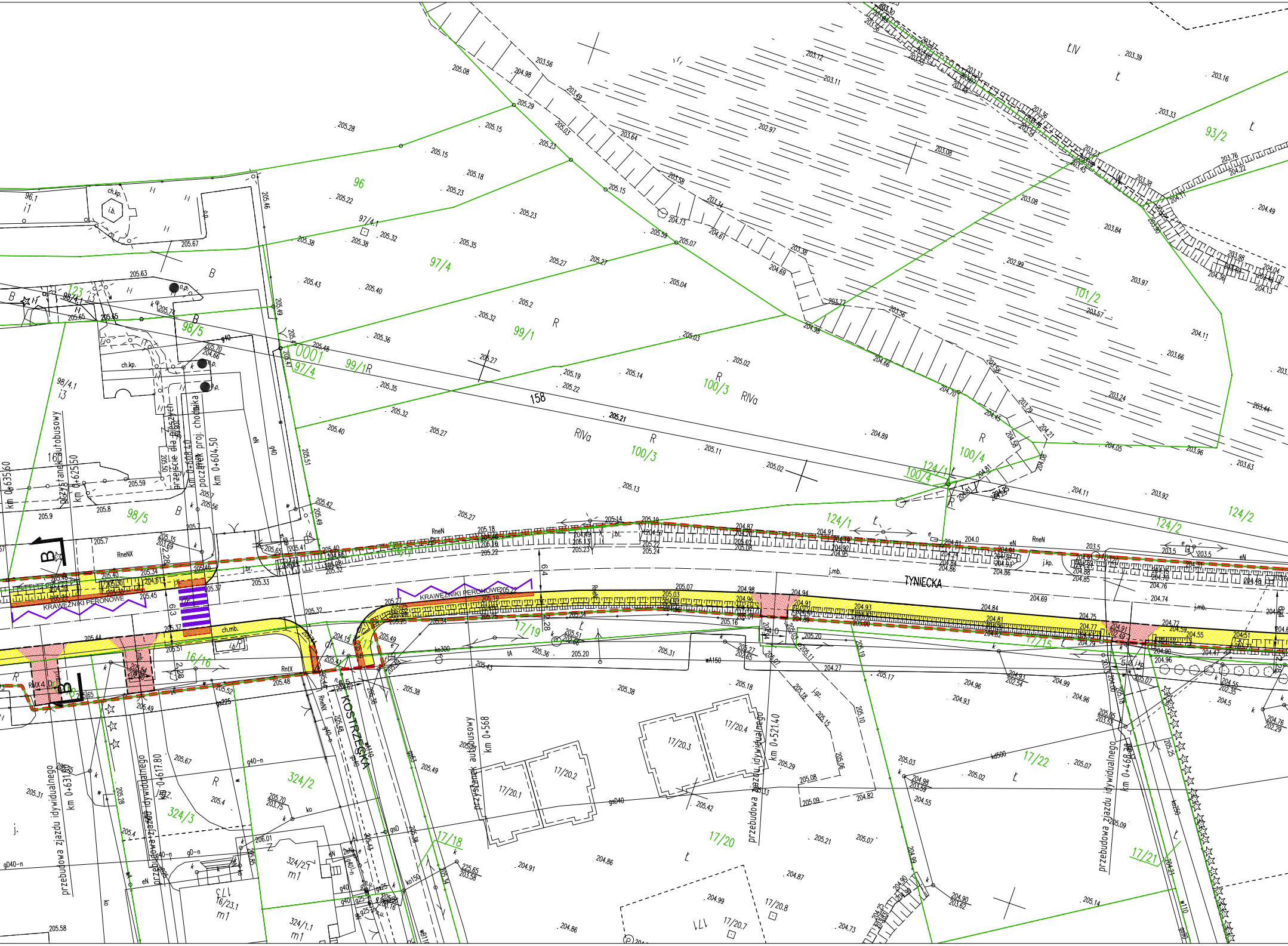

TYNIECKA
KOSTRZECKA
KRAWĘŻNIKI PERONOWE
KRAWĘŻNIKI PERONOWE
przystanek autobusowy
km 0+625.50
km 0+635.60
przystanek autobusowy
km 0+568
przejście dla pieszych
km 0+608.40
początek proj. chodnika
km 0+604.50
przebudowa zjazdu idywidualnego
km 0+631
przebudowa zjazdu idywidualnego
km 0+617.80
przebudowa zjazdu idywidualnego
km 0+521.40
przebudowa zjazdu idywidualnego
km 0+468.20
96
97/4
97/4.1
98/5
98/4.1
99/1
100/3
100/4
101/2
93/2
124/1
124/2
16/16
17/19
17/15
17/18
17/20
17/21
17/22
17/20.1
17/20.2
17/20.3
17/20.4
17/20.7
17/20.8
324/2
324/3
324/2.1
324/1.1
16/23.1
158
RIVa
ŁIV
ch.kp.
j.mb.
RneN
RneNX
RntX
B
R
Ł

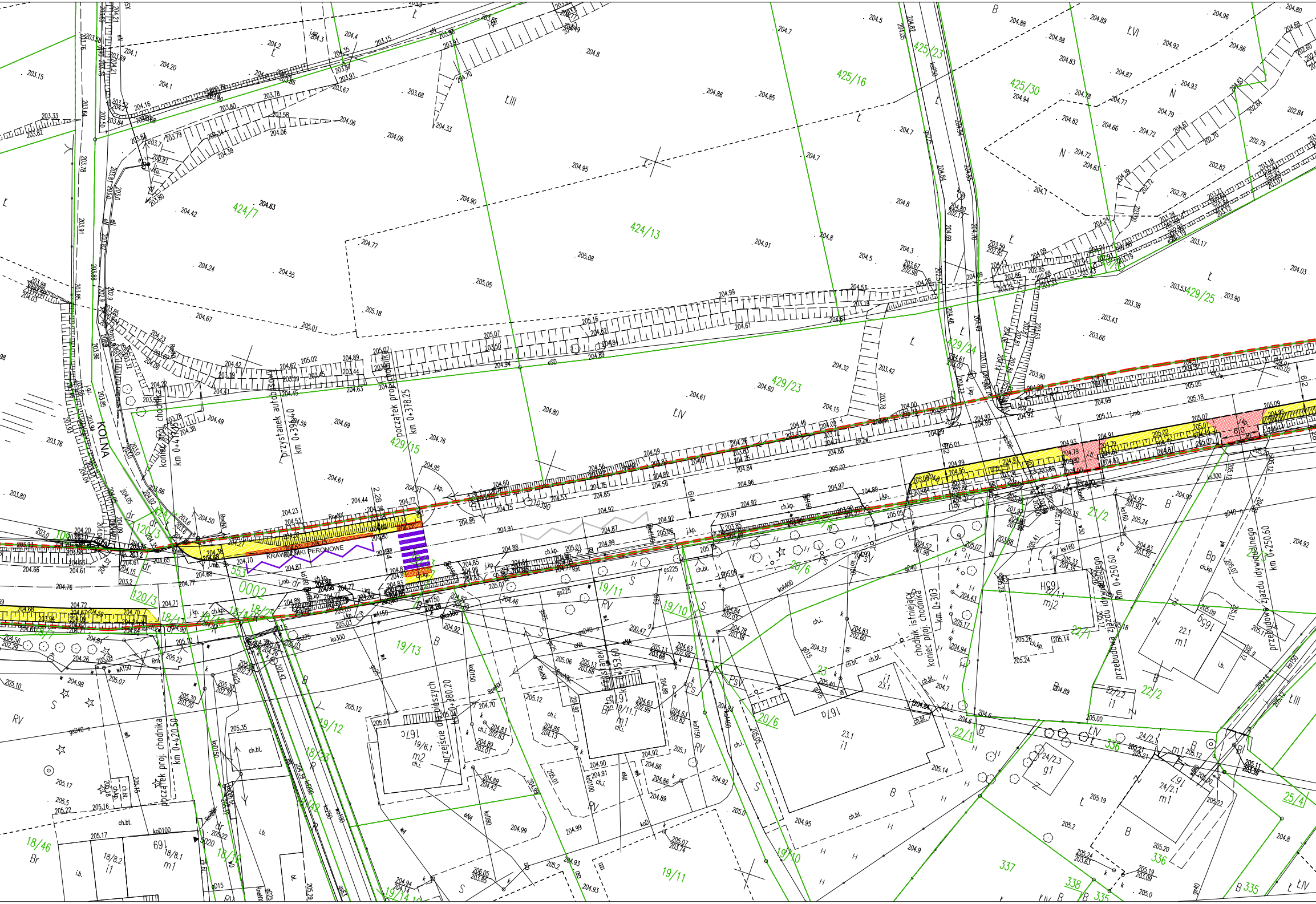
KOLNA
koniec proj. chodnika
km 0+41
przystanek autobusowy
km 0+396.40
początek proj. chodnika
km 0+378.25
KRAWĘŻNIKI PERONOWE
przejście dla pieszych
km 0+380.20
przystanek
km 0+353.60
chodnik istniejący
koniec proj. chodnika
km 0+303
przebudowa zjazdu indywidualnego
km 0+250.60
przebudowa zjazdu indywidualnego
km 0+250.60
początek proj. chodnika
km 0+420.50
424/7
424/13
425/16
425/23
425/30
429/15
429/23
429/24
429/25
120/3
120/3
553
0002
18/17
18/45
18/44
18/25
19/13
19/12
19/11
19/10
20/6
21/2
22/1
22/2
23
18/46
19/10
19/11
19/14
336
337
338
335
25/4
ŁIII
ŁIV
ŁVI
N
B
RV
Br
Bp
2.28
6.4
6.2
6.6
HG9
mj2
m1
m2
i1
g1
167c
167a
19/6.1
19/1.1
23.1
22.1
24/2.1
24/2.3
18/8.1
18/8.2

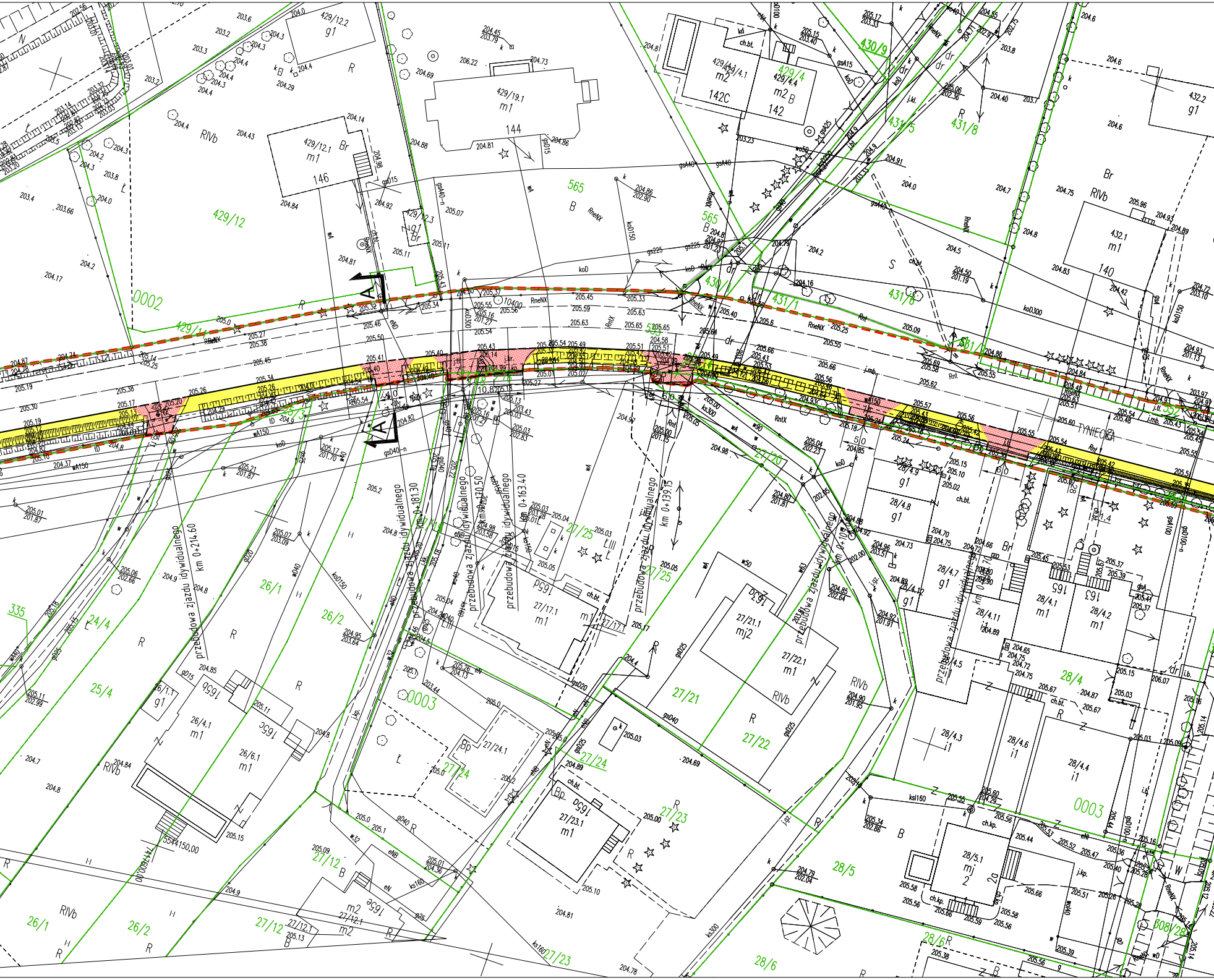

TYNIECKA
przebudowa zjazdu indywidualnego km 0+214.60
przebudowa zjazdu indywidualnego km 0+181.30
przebudowa zjazdu indywidualnego km 0+170.50
przebudowa zjazdu indywidualnego km 0+163.40
przebudowa zjazdu indywidualnego km 0+139.15
przebudowa zjazdu indywidualnego
A
A
429/12
429/11
429/12.1
429/12.2
429/12.3
429/19.1
429/4
429/4.1
429/4.4
430/9
430/1
431/5
431/8
431/6
431/1
431/2
432.1
432.2
565
0002
0003
335
24/4
25/4
26/1
26/2
26/1.1
26/4.1
26/6.1
27/12
27/12.1
27/17.1
27/17.1
27/20
27/21
27/21.1
27/22
27/22.1
27/23
27/23.1
27/24
27/24.1
27/25
28/4
28/4.1
28/4.2
28/4.3
28/4.4
28/4.6
28/4.7
28/4.8
28/4.9
28/4.11
28/4.12
28/5
28/5.1
28/6
308/28
552
551/2
142C
142
144
146
140
165
163
165c
165b
165b
165a
165
RIVb
RneNX
RnetX
Rnt
Br
Bp
S
R
B
dr
Ł

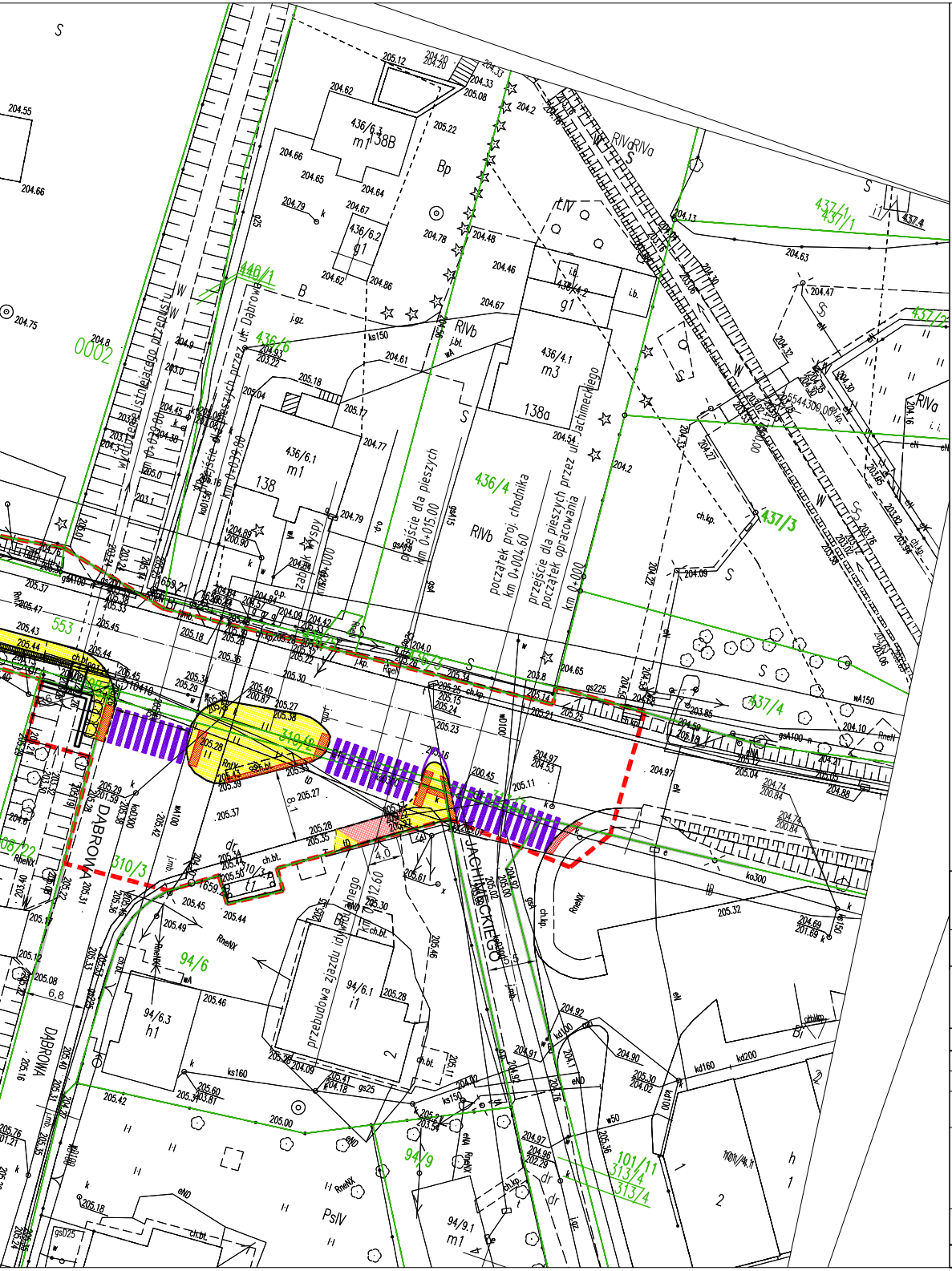
przejście dla pieszych przez ul. Dąbrowa
km 0+039.80
wylot istniejącego przepustu
km 0+039.00
przejście dla pieszych km 0+015.00
początek proj. chodnika km 0+004.60
przejście dla pieszych przez ul. Jachimeckiego
początek opracowania km 0+000
zabruk wyspy
przebudowa zjazdu indywidualnego
DĄBROWA
JACHIMECKIEGO
0002
436/6.3 m1 138B
436/6.2 g1
436/4.2 g1
436/4.1 m3 138a
436/6.1 m1 138
436/6
436/4
440/1
437/1
437/3
437/4
436/5
553
310/2
310/3
94/6
94/6.3 h1
94/6.1 i1
94/9
94/9.1 m1
101/11
313/4
RIVa
RIVb
Bp
PsIV
LIV
4.0
12.60
6.8

LEGENDA

- PROJ. KRAWĘŻNIKI-ODSŁONIĘCIE:
  - 12cm
  - 2cm-PRZEJŚCIA DLA PIESZYCH
  - 4cm-ZJAZDY
- OBRZEŻA
- OBRZEŻA ZATOPIONE
- 🟨 - PROJ. NAWIERZCHNIA CHODNIKÓW
- 🟥 - PROJ. NAWIERZCHNIA ZJAZDU
- 🟦 - PROJ. NAWIERZCHNIA ZATOK AUTOBUSOWYCH
- 🟩 - PROJ. ZIELENIEC
- PROJ. PASY MEDIALNE TYPU BRAJL
- 3.8 R8 - WYMIAR PROJ. ELEMENTÓW
- 5.5% - PROJ. POCHYLENIA PODŁUŻNE
- PROJ. PRZEJŚCIA DLA PIESZYCH
- PROJ. OŚ
- ISTN. PAS DROGOWY
- GRANICE DZIAŁEK
- PROJ. GRANICA ZGŁOSZENIA

D.A.-PROJEKT
Biuro Projektów Dróg, Ulic i Mostów
mgr inż. Dominik Adamczyk
NIP: 676-166-71-46
ul. Rydlówka 44/7, 30-363 Kraków
REGON: 351583857
tel: (12) 294 92 08
fax: (12) 266 05 73
mobile: 501 484 465
biuro@da-projekt.com.pl

INWESTOR:	GMINA MIEJSKA KRAKÓW PL. WSZYSTKICH ŚWIĘTYCH 3/4, 31–004 KRAKÓW			
TEMAT:	BUDOWA CHODNIKA W CIĄGU UL. TYNIECKIEJ W KRAKOWIE – CZĘŚĆ nr 04. w ramach "PROGRAMU BUDOWY CHODNIKÓW W WYBRANYCH LOKALIZACJACH NA TERENIE MIASTA KRAKOWA."			
TYTUŁ RYSUNKU:	PLAN SYTUACYJNY			
BRANŻA:	DROGI I UKSZTAŁTOWANIE TERENU	NR RYS: 1.1	NR OPRACOWANIA: 1K	SKALA: 1:500
FAZA:	PB			
AUTOR:	mgr inż. DOMINIK ADAMCZYK upr. nr ewid. 266/2000	PODPISY:		DATA: 12.2020
WSPÓŁPRACA:	mgr inż. JAKUB KNOT upr. nr ewid. PDK/0195/POOD/14 mgr inż. MICHAŁ SAJDAK	J Knot		
SPRAWDZIŁ:	mgr inż. JACEK SZLACHTA upr. nr ewid. MAP/0299/POOD/07			
UMOWA nr				