








LEGENDA:

-  proj. krawędź drogi
-  proj. jezdnia pasa wyłączania
-  proj. chodnik
-  proj. zjazd
-  możliwa kontynuacja ul. Czerwone Maki
-  planowane zagospodarowanie
-  układ drogowy według odrębnego opracowania

ARG
 PROJEKTOWANIE INWESTYCYJNE
 SPÓŁKA Z O.O.
 NIP 945-216-74-47; REGON 122516462; KRS 0000412147
 31-410 Kraków, ul. Czerwieńska 4a
 tel.: 418 05 60, 61, 62 fax: 418 18 22
 e-mail: biuro@arg.krakow.pl

Nazwa i adres inwestycji:
Budowa drogi gminnej w korytarzu drogi KDD.1 wg MPZP "Ruczaj - rejon ulicy Czerwone Maki" wraz z budową odwodnienia, oświetlenia w niezbędnym zakresie oraz rozwiązaniem wszelkich kolizji z istniejącą infrastrukturą: techniczną, drogową i/lub zielenią.

	IMIĘ I NAZWISKO:	SPECJALNOŚĆ:	NUMER UPRAWNIEN	PODPIS:
PROJEKTANT:	mgr inż. Szczepan Garpiel	DROGOWA	MAP/0275/POOD/10	
ZESPÓŁ PROJEKTOWY:	mgr inż. Jarosław Syrek mgr inż. Łukasz Pelc mgr inż. Barbara Piszcz mgr inż. Katarzyna Nogacka			
SPRAWDZIŁ:	mgr inż. Magdalena Garpiel-Piwowar	DROGOWA	MAP/0276/POOD/10	
TEMAT OPRAWOWANIA:	PROJEKT DROGOWY			SKALA: 1:500
NAZWA RYSUNKU:	SYTUACJA			NR RYSUNKU: 1
UWAGI:				DATA: GRUDZIEŃ 2020

Wszystkie prawa zastrzeżone łącznie z prawem reprodukcji lub udostępniania osobom trzecim tego rysunku lub jego części bez wyraźnego upoważnienia ARG