










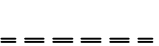









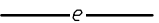





LEGENDA:

-  proj. przebudowa i rozbudowa drogi jezdni manewrowej
-  proj. budowa miejsc postojowych dla samochod. osobowych
-  proj. budowa chodnika/bezpiecznika
-  proj. zieleniec
-  przypuszczalny istn. obrys magazynu podziemnego
istn. nawierzchnia betonowa i asfaltowa do remontu
-  proj. stanowisko postojowe dla osób niepełnosprawnych o wym. 3,6x5m
-  proj. stanowisko postojowe o wym. 2,5x5m
-  proj. oś jezdni manewrowej
-  proj. krawędź jezdni i miejsc postojowych z krawężnika bet.
-  proj. krawędź chodnika z obrzeża bet.
-  proj. krawędź jezdni i miejsc postojowych o odstąpieniu 2-4cm
-  proj. ściek międzyjezdniowy/przykrawężnikowy z kostki bet.
-  proj. przykanalik
-  proj. wpust deszczowy
-  proj. korytka odwodnienia liniowego
-  proj. kanalizacja deszczowa
-  proj. studnia kanalizacyjna
-  istn. obiekty do likwidacji
-  nr działek objętych Inwestycją
-  punkty charakterystyczne
-  proj. słup i lampa oświetleniowa
-  proj. linia kablowa zasilająca oświetlenie
-  nr inwentaryzacyjny istn. drzewa lub krzewu
-  linia w odległości 7m od okien budynku zamieszkania oraz placu zabaw
-  linia w odległości 3m od gr. dz. budowlanej

Wykonawca: KUBICAPROJEKT ul. Gęsia 10, 31-535 Kraków biuro@kubicaprojekt.pl		
Inwestor: Gmina Miejska Kraków Zarząd Dróg Miasta Krakowa ul. Centralna 53, 31-586 Kraków		
Inwestycja: „Przebudowa wraz z rozbudową miejsc postojowych przy ul. Kieleckiej 9 wraz z odwodnieniem, oświetleniem oraz przekładkami kolidującego uzbrojenia w Krakowie” na działce nr 299/27, obr. 0005, j.ewid. Śródmieście		
Faza opracowania: Projekt budowlany	Data: 12.2020	
Tytuł rysunku: Projekt zagospodarowania terenu	Skala: 1: 500	Nr Rys.: D2
Projektował: mgr inż. Paweł Kubica	Nr uprawnień: MAP/0252/POOD/09 w specjalności drogowej	Podpis: