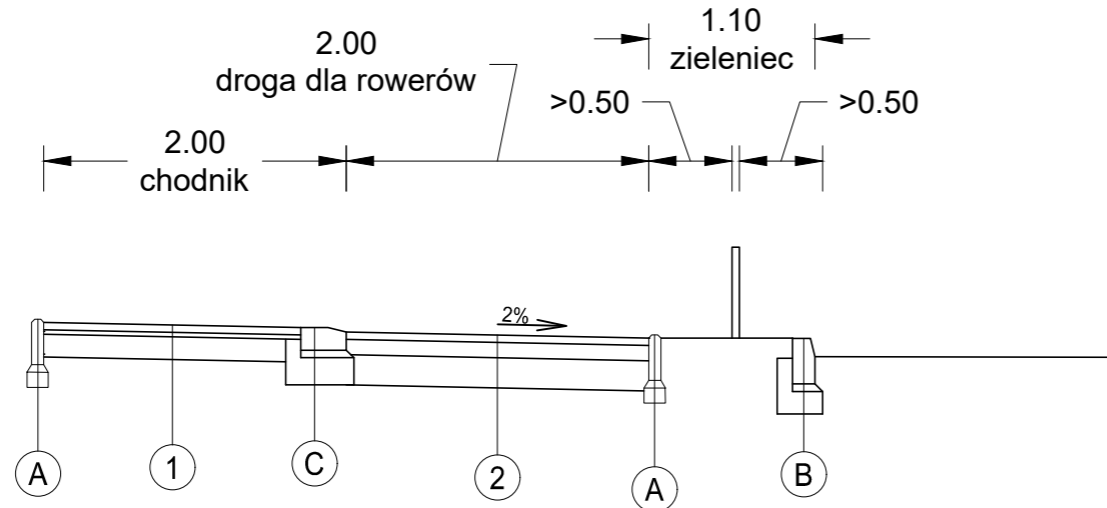


### DROGA DLA ROWERÓW Z CHODNIKIEM



#### 1. KONSTRUKCJA CHODNIKA

8cm	kostka brukowa, betonowa, szara
3cm	podsyпка cementowo - piaskowa 1:4
15cm	podbudowa z kruszywa łamanego stabilizowanego mechanicznie 0/31,5
-	dolne w-wy konstrukcji

#### 2. KONSTRUKCJA ŚCIEŻKI ROWEROWEJ

5cm/8cm	warstwa ścieralna z betonu asfaltowego AC 8 S lub kostki brukowej bezfazowej na 3 cm. podsypce cem. - piaskowej 1:4
10cm	warstwa podbudowy z kruszywa łamanego stab. mechanicznie 0/31,5
20cm	warstwa podbudowy z kruszywa łamanego stab. mechanicznie 31,5/63
-	dolne w-wy konstrukcji

#### A. OBRZEŻE BETONOWE

25cm	obrzeże betonowe 8/25
5cm	podsyпка z gysu
10cm	ława betonowa z betonu C12/15

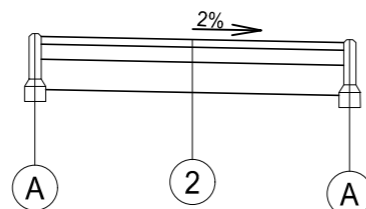
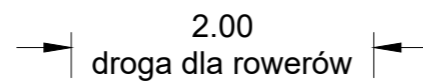
#### B. KRAWĘŻNIK BETONOWY

30cm	krawężnik betonowy 15/30
5cm	podsyпка z gysu
15cm	ława betonowa z oporem z betonu C12/15
-	dolne w-wy konstrukcji

#### B. KRAWĘŻNIK BETONOWY NA PŁASK

15cm	krawężnik betonowy 15/30
5cm	podsyпка z gysu
18cm	ława betonowa z oporem z betonu C12/15

### DROGA DLA ROWERÓW



BARBARA FILIPOWSKA B.V.F.K STUDIO, UL. ROZRYWKA 20/12 31-419 KRAKÓW

**Inwestor** Gmina Miejska Kraków, Pl. Wszystkich Świętych 3/4  
31-004 Kraków  
reprezentowana przez  
Zarząd Zieleni Miejskiej w Krakowie  
ul. Reymonta 20, 30-059 Kraków

**Adres obiektu** DZ.NR 386/2, 385, 183/30, 384( FRAGMENT), 183/3, 412, 413, 387, 330 OBREB PODGÓRZE P-19,  
DZ.NR 229, 230, 1/4, 182, 183/30 OBREB PODGÓRZE P-27  
REWITALIZACJI TERENU ZIELONEGO PRZY PARKINGU P&r „MAŁY PŁASZÓW”

**Temat**

**Treść rysunku** **Przekroje** **Nr uprawnień** **Branża** Drogowa **Podpis** **Data** 08.03.2021

**PROJEKTANT** mgr inż. Marcin Maślerz **MAP/0285/POOD/12** **Skala** 1:50

**WSPÓŁPRACA** **Nr Rys.** 03

**SPRAWDZAJĄCY**

**B.V.  
F.K  
STUDIO**