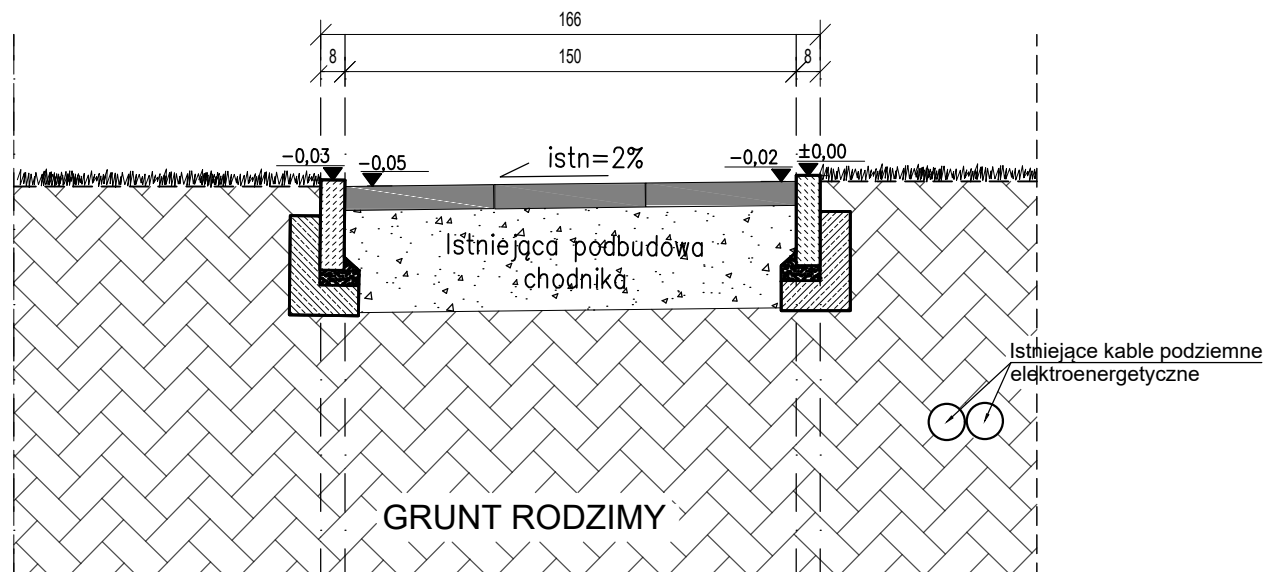
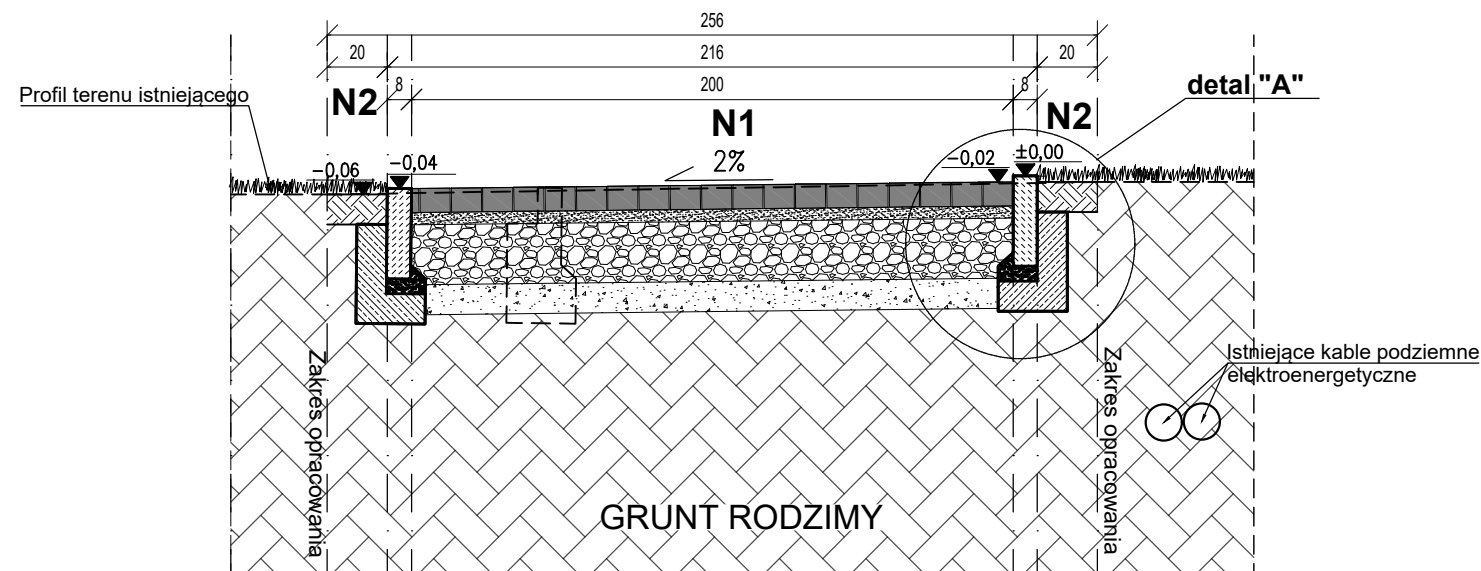


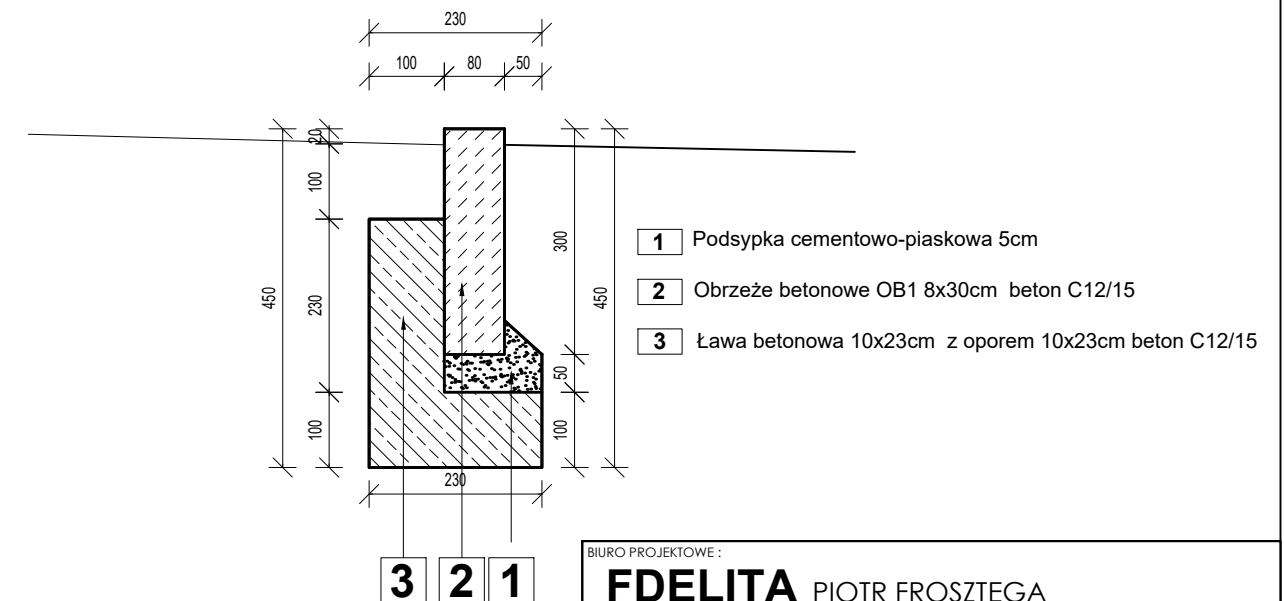
A-A
stan istniejący
1:25



A-A
stan projektowany
1:25



DETAL KONSTRUKCYJNY "A"
SKALA 1:10



- 1 Podsyпка cementowo-piaskowa 5cm
- 2 Obrzeże betonowe OB1 8x30cm beton C12/15
- 3 Ława betonowa 10x23cm z oporem 10x23cm beton C12/15

N1	Nawierzchnia chodnika - Typ "N1"
8 cm	kostka brukowa betonowa typu Holland BEZFAZOWA, kolor szary
4 cm	podsyпка cementowo-piaskowa 1:4
20 cm	podbudowa zasadnicza z kruszywa łamanego stab. mech. 0/31,5mm
10 cm	warstwa odcinająca z piasku
42 cm	SUMA
N2	Nawierzchnia terenu zielonego
10 cm	warstwa humusu, obsiew trawą
--	grunt rodzimy
10cm	SUMA

BIURO PROJEKTOWE :
FDELITA PIOTR FROSZTĘGA
30-605 Kraków, ul. Fredry 4F/14

	IMIĘ I NAZWISKO	NR UPR.	PODPIS:
BRANŻA DROGOWA PROJEKTANT:	mgr inż. Piotr FROSZTĘGA	PDK0057/POOD/16	
BRANŻA DROGOWA SPRAWDZAJĄCY:	mgr inż. Jarosław ŚLIWA	K-166/01	

TEMAT :
Budowa pochylni dla niepełnosprawnych oraz przebudowa ciągów pieszych na działkach nr 300/1, 300/2, 294/6 Obręb 0010 Nowa Huta Jednostka ewidencyjna 126103_9 w miejscowości Kraków, Gmina Kraków

INWESTOR:
INVESTOR: **GINA MIEJSKA KRAKÓW Z SIEDZIBĄ W KRAKOWIE 31-004, PL.WSZYSTKICH ŚWIĘTYCH 3-4 REPREZENTOWANA PRZEZ ZARZĄD ZIELENI MIEJSKIEJ W KRAKOWIE Z SIEDZIBĄ PRZY UL.REYMONTA 20, 30-059 KRAKÓW**

BRANŻA: BRANCH: DROGI	FAZA: STAGE: PB	DATA / DATE: 04.2021
NAZWA RYSUNKU: DRAWING NAME:	SKALA: SCALE: 1:25	NR PROJEKTU: PROJECT No:
PRZEKRÓJ KONSTRUKCYJNY A-A CHODNIKA	NUMER RYSUNKU: DRAWING No:	DB.03

UWAGI:

1. RYSUNKI ROZPATRYWAĆ ŁĄCZNIE Z PROJEKTAMI BRANŻOWYMI
2. OBOWIĄZUJĄ UWAGI ZAWARTE W OPISIE TECHNICZNYM
3. WSZYSTKIE WYMIARY SPRAWDZIĆ NA BUDOWIE