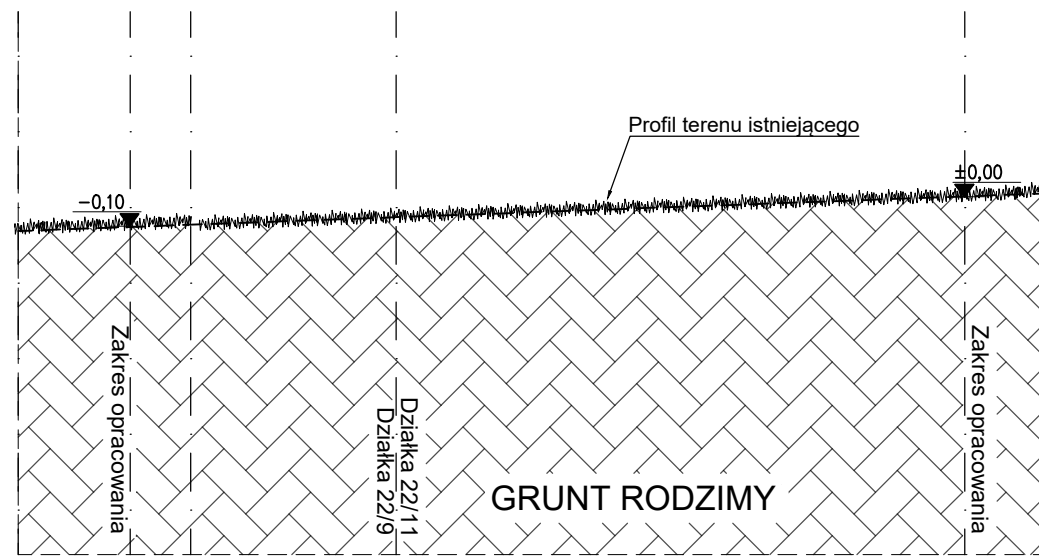
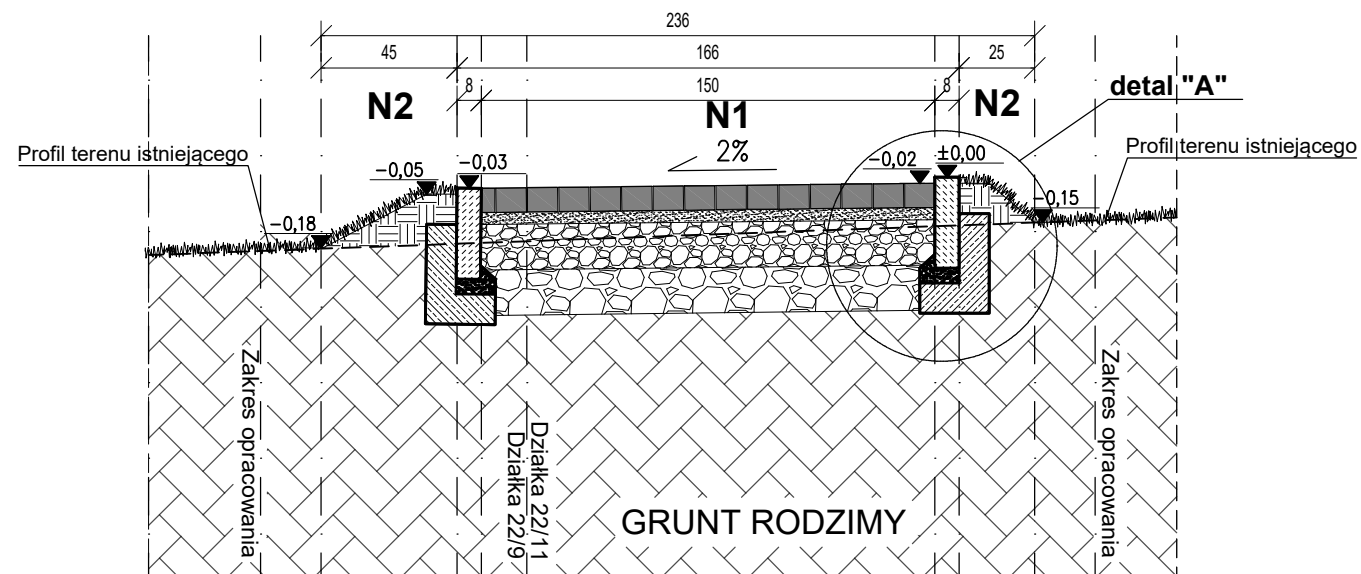


A-A  
stan istniejący  
1:25

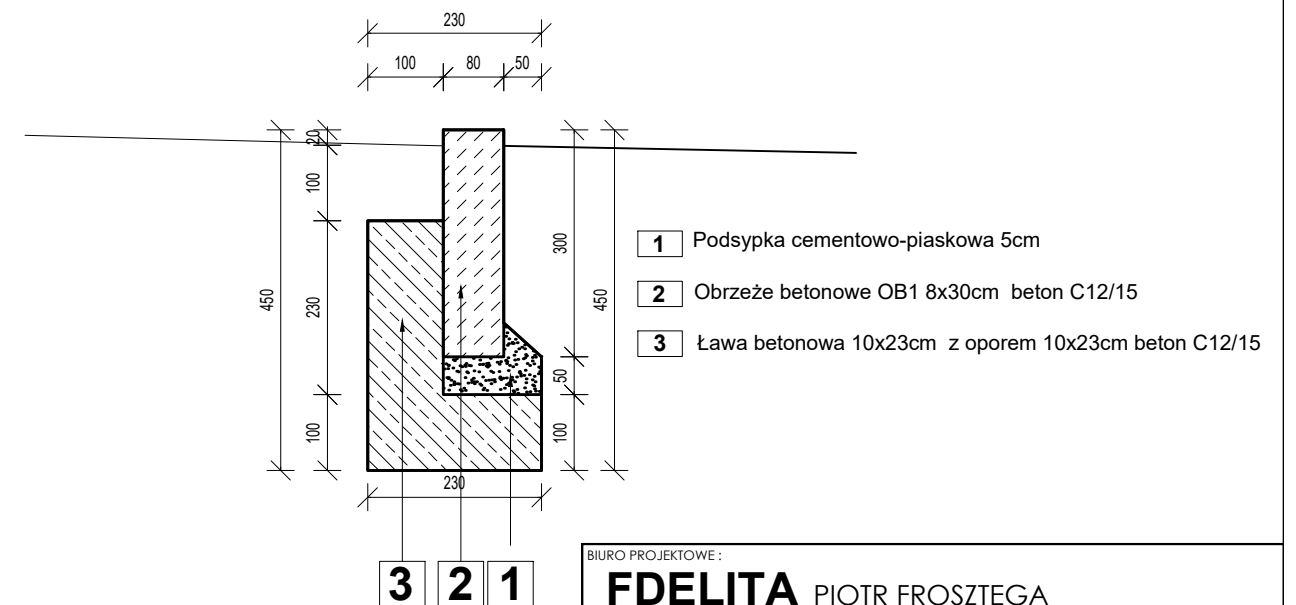


A-A  
stan projektowany  
1:25



N1	Nawierzchnia chodnika - Typ "N1"
6 cm	kostka brukowa betonowa typu Holland BEZFAZOWA, kolor szary
4 cm	podsyпка cementowo-piaskowa 1:4
15cm	podbudowa zasadnicza z kruszywa łamanego stab. mech. 0/31,5mm
15 cm	podbudowa pomocnicza z kruszywa łamanego stab. mech. 31,5/63mm
40 cm	SUMA
N2	Nawierzchnia terenu zielonego
10 cm	warstwa humusu, obsiew trawą
--	grunt rodzimy
10cm	SUMA

DETAL KONSTRUKCYJNY "A"  
SKALA 1:10



BIURO PROJEKTOWE:			
<b>FDELITA</b> PIOTR FROSZTĘGA			
30-605 Kraków, ul. Fredry 4F/14			
	IMIĘ I NAZWISKO	NR UPR.	PODPIS:
BRANŻA DROGOWA	mgr inż. Piotr FROSZTĘGA	PDK/0057/POOD/16	
PROJEKTANT:			
BRANŻA DROGOWA	mgr inż. Jarosław ŚLIWA	K-166/01	
SPRAWDZAJĄCY:			
TEMAT:			
<b>Budowa ciągu pieszego na działkach nr 22/9, 22/11 Obręb 0005 Nowa Huta Jednostka ewidencyjna 126103_9 w miejscowości Kraków, Gmina Kraków</b>			
<b>w ramach zadania "Budowa ciągu pieszego na terenach zielonych Dzielnicy XV "Mistrzejowice", wraz z włączeniem do chodnika w pasie drogowym przy ul. Ks. Jancarza"</b>			
INWESTOR:			
INWESTOR: <b>GINA MIEJSKA KRAKÓW Z SIEDZIBĄ W KRAKOWIE 31-004, PL.WSZYSTKICH ŚWIĘTYCH 3-4 REPREZENTOWANA PRZEZ ZARZĄD ZIELENI MIEJSKIEJ W KRAKOWIE Z SIEDZIBĄ PRZY UL.REYMONTA 20, 30-059 KRAKÓW</b>			
BRANŻA:	FAZA:	DATA / DATE:	
BRANŻA: DROGI	STAGE: PB	04.2021	
NAZWA RYSUNKU:	SKALA:	NR PROJEKTU:	
DRAWING NAME:	SCALE: 1:25	PROJECT No:	
PRZEKRÓJ POPRZECZNY KONSTRUKCYJNY A-A CHODNIKA		NUMER RYSUNKU: DRAWING No:	
		DB.02	

**UWAGI:**

1. RYSUNKI ROZPATRYWAĆ ŁĄCZNIE Z PROJEKTAMI BRANŻOWYMI
2. OBOWIĄZUJĄ UWAGI ZAWARTE W OPISIE TECHNICZNYM
3. WSZYSTKIE WYMIARY SPRAWDZIĆ NA BUDOWIE