








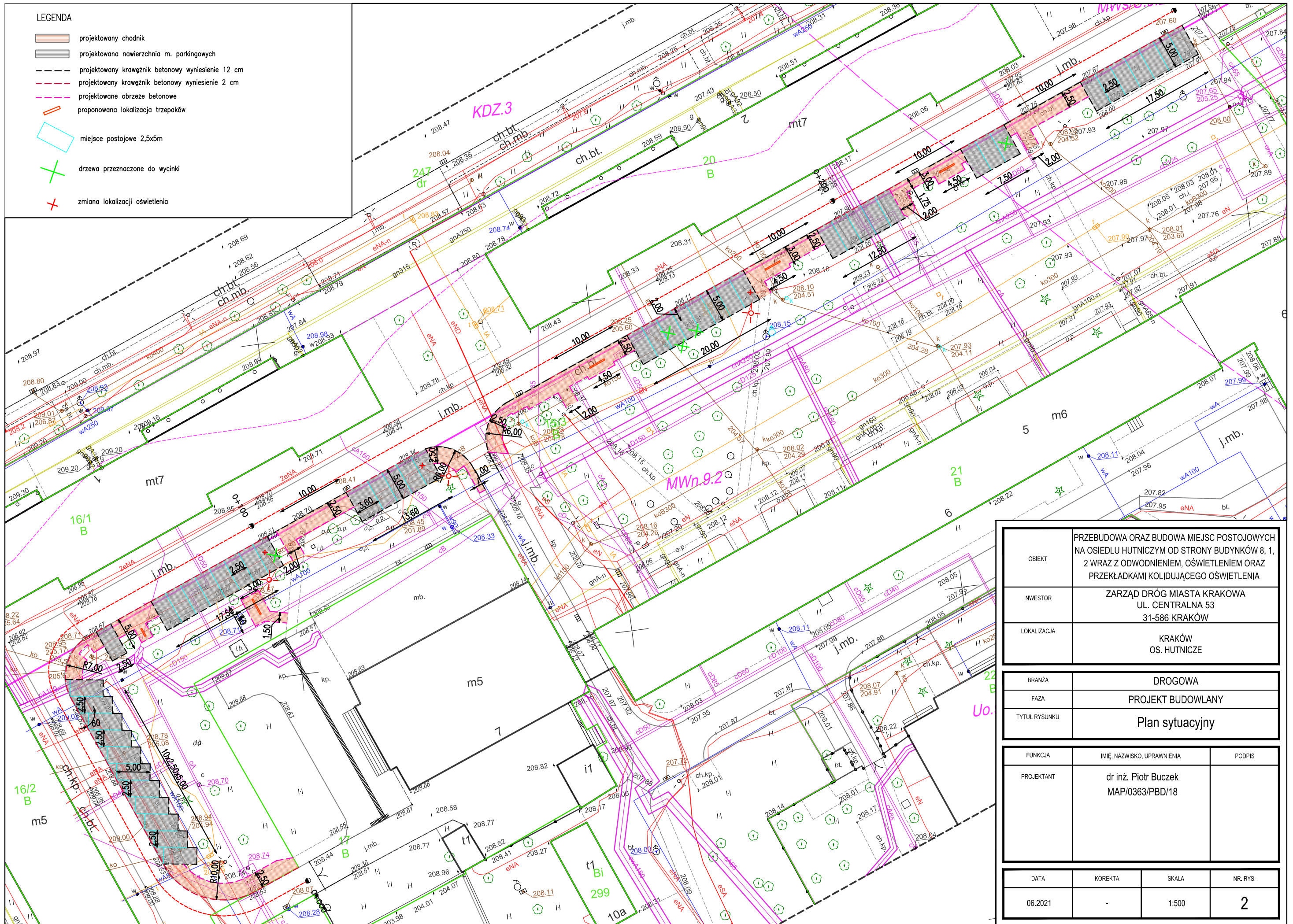


LEGENDA

-  projektowany chodnik
-  projektowana nawierzchnia m. parkingowych
-  projektowany krawężnik betonowy wyniesienie 12 cm
-  projektowany krawężnik betonowy wyniesienie 2 cm
-  projektowane obrzeże betonowe
-  proponowana lokalizacja trzepaków
-  miejsca postojowe 2,5x5m
-  drzewa przeznaczone do wycinki
-  zmiana lokalizacji oświetlenia



OBIEKT	PRZEBUDOWA ORAZ BUDOWA MIEJSC POSTOJOWYCH NA OSIEDLU HUTNICZYM OD STRONY BUDYNKÓW 8, 1, 2 WRAZ Z ODWODNIENIEM, OŚWIETLENIEM ORAZ PRZEKŁADKAMI KOLIDUJĄCEGO OŚWIETLENIA		
INWESTOR	ZARZĄD DRÓG MIASTA KRAKOWA UL. CENTRALNA 53 31-586 KRAKÓW		
LOKALIZACJA	KRAKÓW OS. HUTNICZE		
BRANZA	DROGOWA		
FAZA	PROJEKT BUDOWLANY		
TYTUŁ RYSUNKU	Plan sytuacyjny		
FUNKCJA	IMIĘ, NAZWISKO, UPRAWNIENIA	PODPIS	
PROJEKTANT	dr inż. Piotr Buczek MAP/0363/PBD/18		
DATA	KOREKTA	SKALA	NR. RYS.
06.2021	-	1:500	2