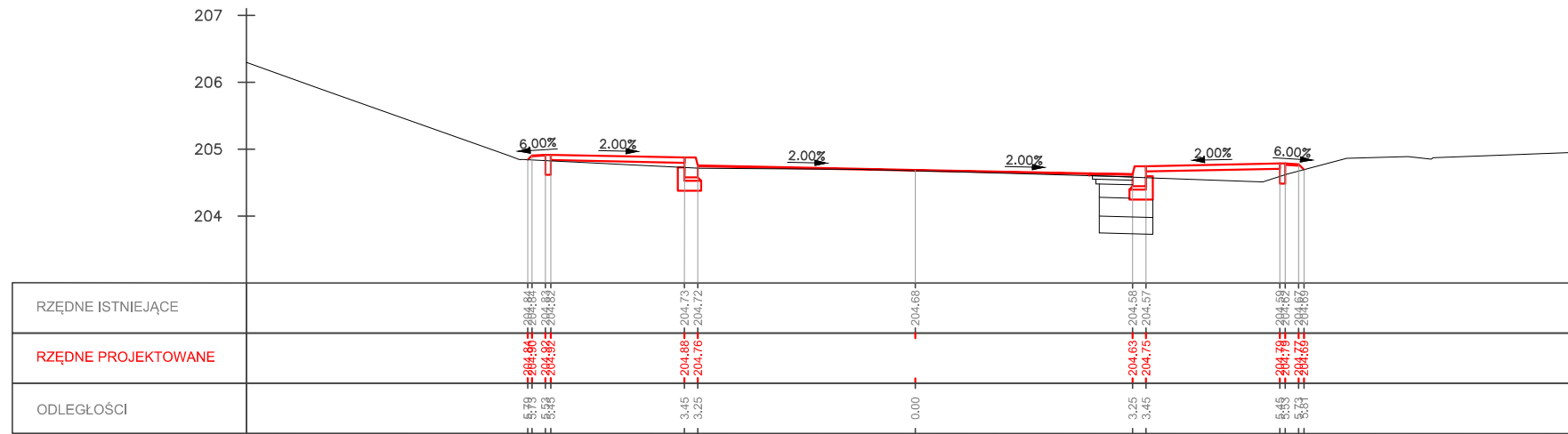
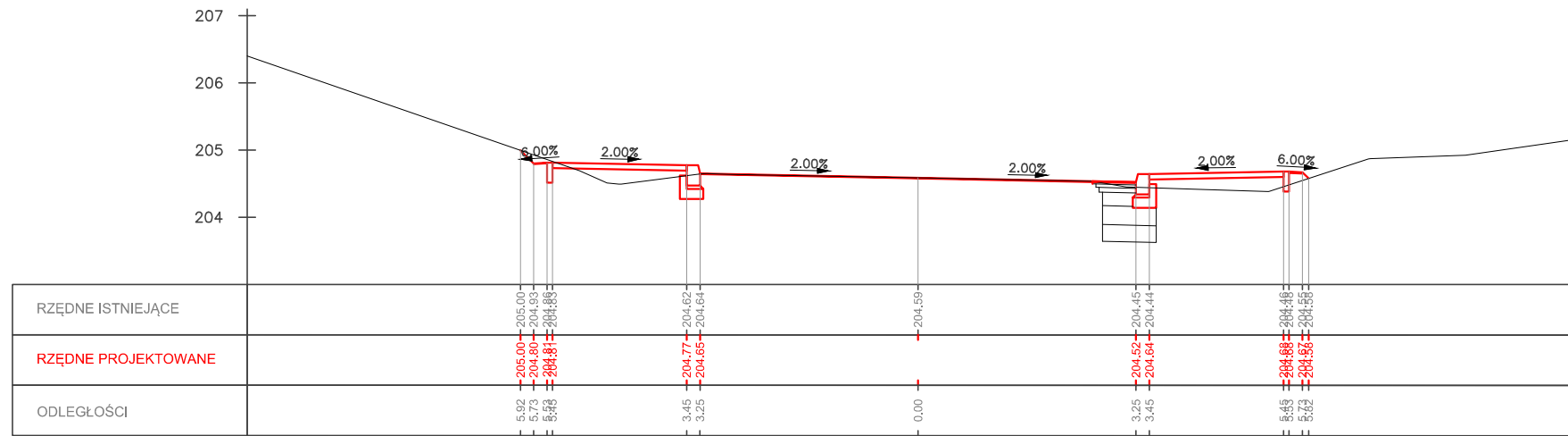


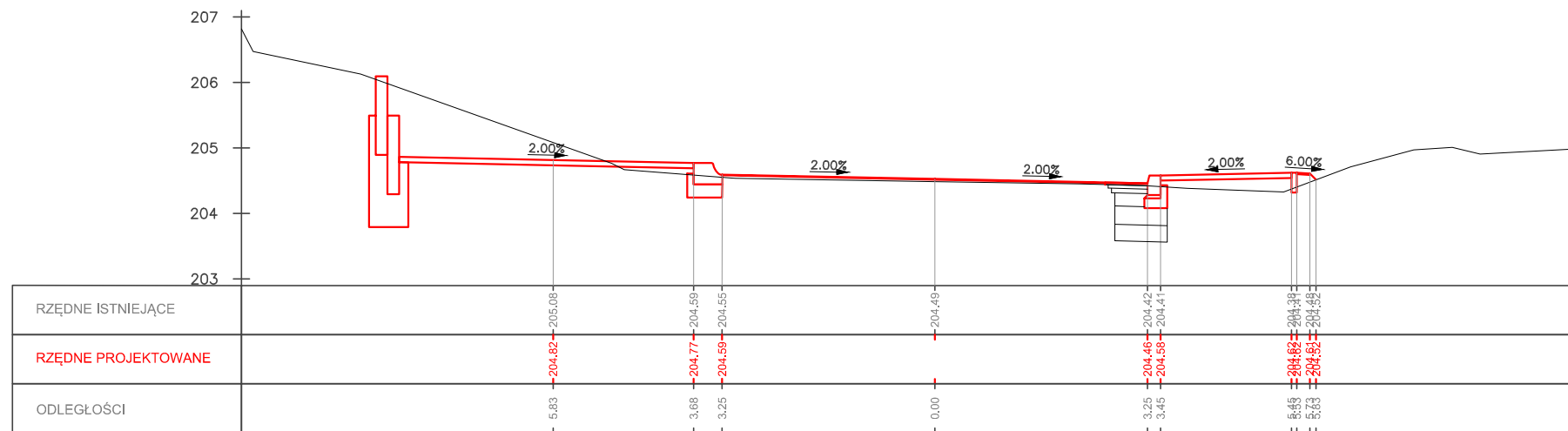
PP 1  
km 0+020.00



PP 2  
km 0+040.00



PP 3  
km 0+060.00



OBIEKT	BUDOWA CHODNIKA NA UL. MIROWSKIEJ W REJONIE UL. SKALNEJ		
INWESTOR	ZARZĄD DRÓG MIASTA KRAKOWA UL. CENTRALNA 53 31-586 KRAKÓW		
LOKALIZACJA	KRAKÓW		
BRANŻA	DROGOWA		
FAZA	PROJEKT BUDOWLANY		
TYTUŁ RYSUNKU	Przekroje poprzeczne cz.1		
FUNKCJA	IMIĘ, NAZWISKO, UPRAWNIENIA	PODPIS	
PROJEKTANT	dr inż. Piotr Buczek MAP/0363/PBD/18		
DATA	KOREKTA	SKALA	NR. RYS.
08.2021	-	1:100	5