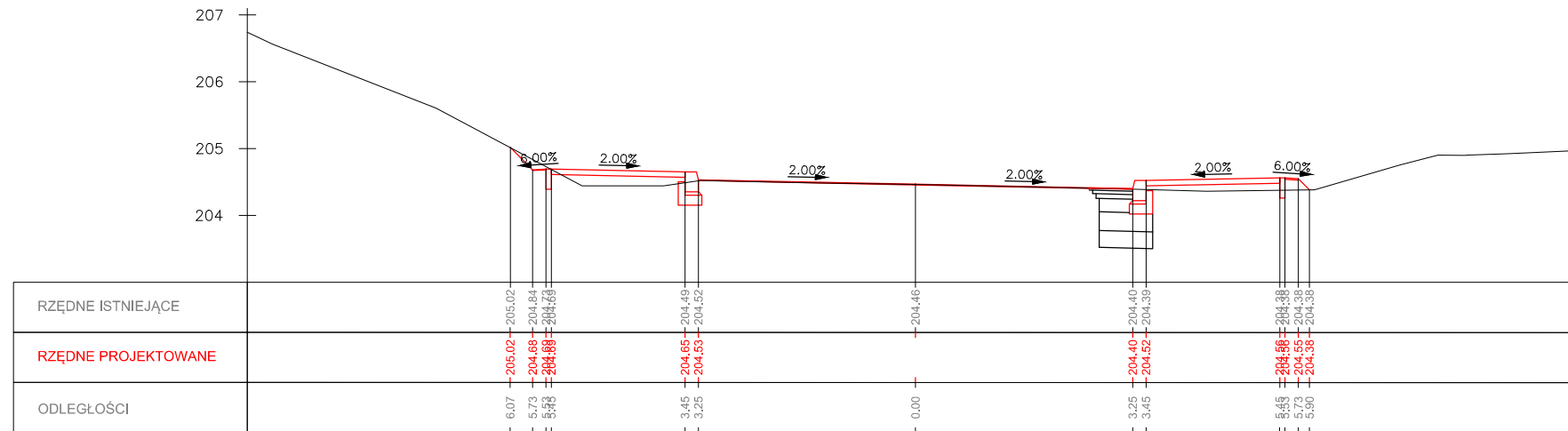
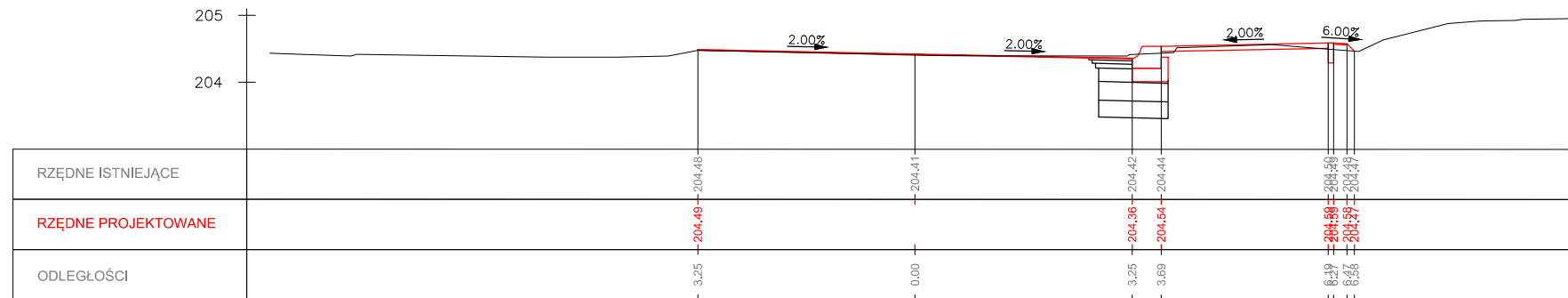


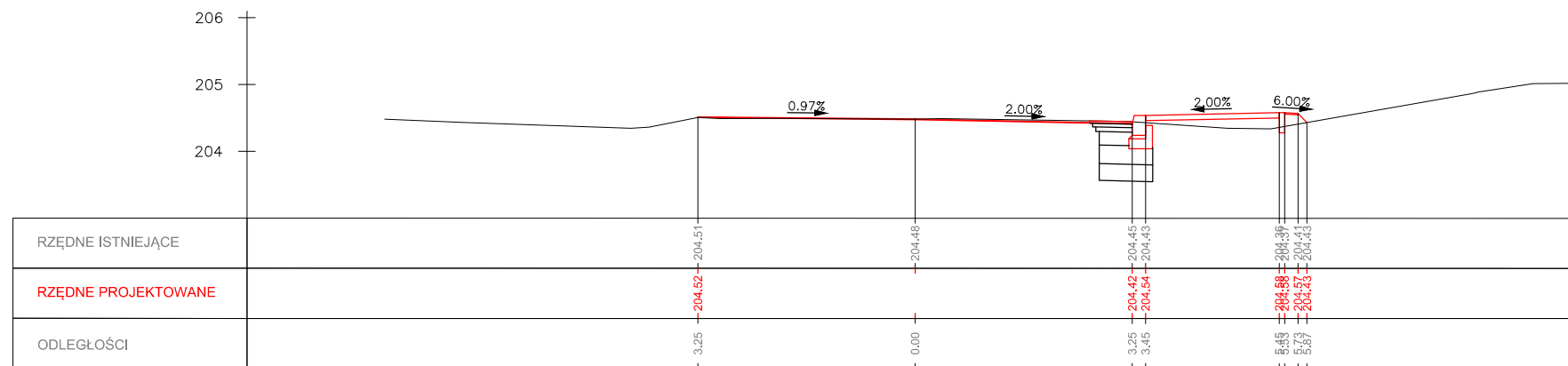
PP 4
km 0+080.00



PP 5
km 0+100.00



PP 6
km 0+120.00



OBIEKT	BUDOWA CHODNIKA NA UL. MIROWSKIEJ W REJONIE UL. SKALNEJ		
INWESTOR	ZARZĄD DRÓG MIASTA KRAKOWA UL. CENTRALNA 53 31-586 KRAKÓW		
LOKALIZACJA	KRAKÓW		
BRANŻA	DROGOWA		
FAZA	PROJEKT BUDOWLANY		
TYTUŁ RYSUNKU	Przekroje poprzeczne cz.2		
FUNKCJA	IMIĘ, NAZWISKO, UPRAWNIENIA	PODPIS	
PROJEKTANT	dr inż. Piotr Buczek MAP/0363/PBD/18		
DATA	KOREKTA	SKALA	NR. RYS.
08.2021	-	1:100	6