


### Niveleta proj. odc. B




**LEGENDA:**  
 — istn. profil podłużny w osi  
 — proj. niveleta w osi

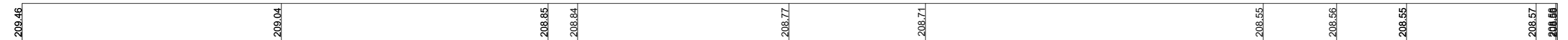
RZĘDNE PROJEKTOWANE




PROSTE I ŁUKI PIONOWE



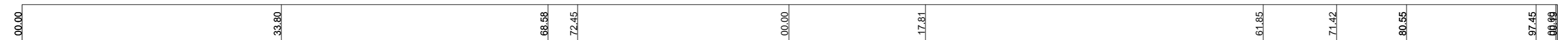
RZĘDNE ISTNIEJĄCE



PROSTE I ŁUKI POZIOME



ODLEGŁOŚCI



KILOMETRAŻ



Nazwa zamierzenia budowlanego:			
<b>„Spotkajmy się na podwórku - rewitalizacja wnętrza kwartałów zabudowy na terenie Nowej Huty” - os. Hutnicze i os. Ogrodowe</b>			
ZESPÓŁ PROJEKTOWY:			
Projektant - branża drogowa: mgr inż. Beata Migas nr upr. MAP/0016/POOD/11	Podpis:	Sprawdzający - branża drogowa mgr inż. Rafał Blemnicki nr upr. PDK/0196/POOD/11	Podpis:
Nazwa obiektu budowlanego: <b>Nowa Huta - os. Ogrodowe</b>		Data opracowania: 10.2021	Skala rysunku: 1:500
Tytuł rysunku: <b>PROFIL PODŁUŻNY ODC. B</b>			Nr rys. / rewizja: <b>DR-PD2</b>
<small>WSZELKIE PRAWA AUTORSKIE ZASTRZEŻONE kopowanie, powielanie lub publikowanie niniejszego opracowania w całości lub w części bez zgody autorów jest zabronione - podstawa prawna: Ustawa o prawie autorskim i prawach pokrewnych z dnia 04.02.1994 r. (dziennik ustaw nr 24 poz. 83 z dnia 23.02.1994 r. z późniejszymi zmianami)</small>			