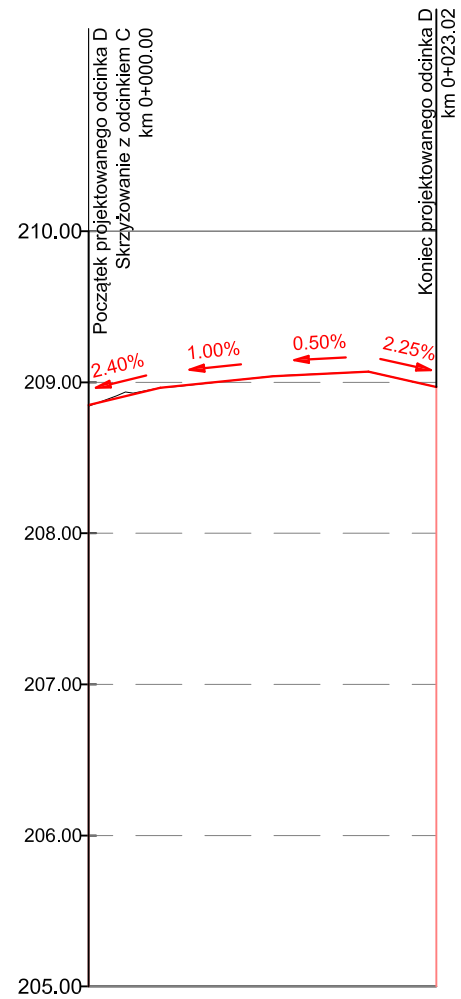


# Niweleta proj. odc. D



**LEGENDA:**

	istn. profil podłużny w osi
	proj. niweleta w osi


RZĘDNE PROJEKTOWANE



PROSTE I ŁUKI PIONOWE




RZĘDNE ISTNIEJĄCE




PROSTE I ŁUKI POZIOME



ODLEGŁOŚCI



KILOMETRAŻ



Nazwa zamierzenia budowlanego:			
<b>„Spotkajmy się na podwórku - rewitalizacja wnętrz kwartałów zabudowy na terenie Nowej Huty” - os. Hutnicze i os. Ogrodowe</b>			
ZESPÓŁ PROJEKTOWY:			
Projektant - branża drogowa: mgr inż. Beata Migas nr upr. <b>MAP/0016/POOD/11</b>	Podpis:	Sprawdzający - branża drogowa mgr inż. Rafał Biernacki nr upr. <b>PDK/0196/POOD/11</b>	Podpis:
Nazwa obiektu budowlanego: <b>Nowa Huta - os. Hutnicze</b>	Data opracowania: 10.2021	Skala rysunku: 1:500	
Tytuł rysunku: <b>PROFIL PODŁUŻNY ODC. D</b>			Nr rys. / rewizja: <b>DR-PD4</b>

WSZELKIE PRAWA AUTORSKIE ZASTRZEŻONE kopiowanie, powielanie lub publikowanie niniejszego opracowania w całości lub w części bez zgody autorów jest zabronione - podstawa prawna: Ustawa o prawie autorskim i prawach pokrewnych z dnia 04.02.1994 r. (dziennik ustaw nr 24 poz. 83 z dnia 23.02.1994 r. z późniejszymi zmianami)