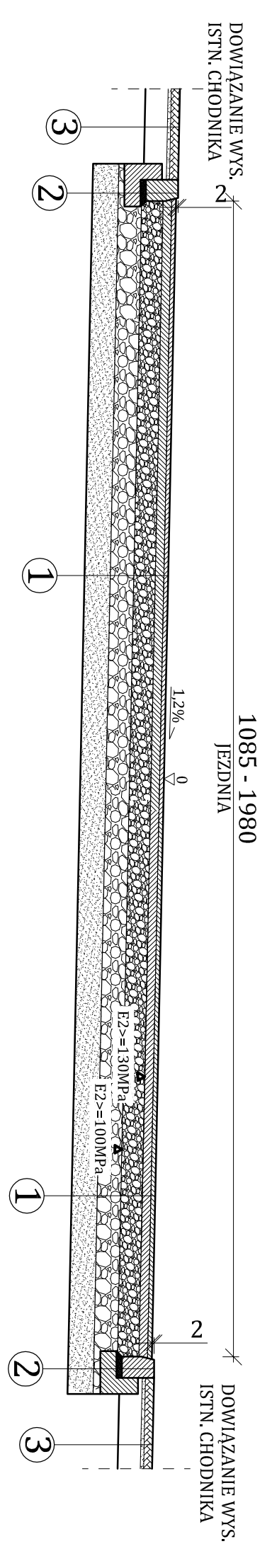
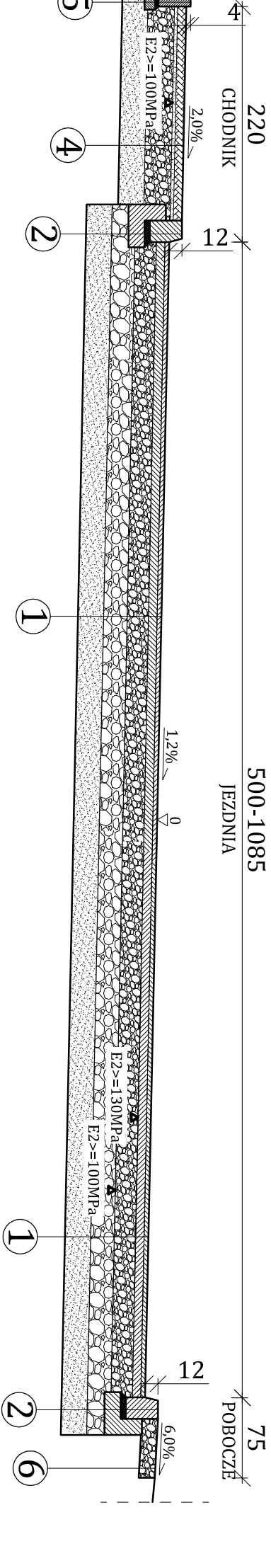


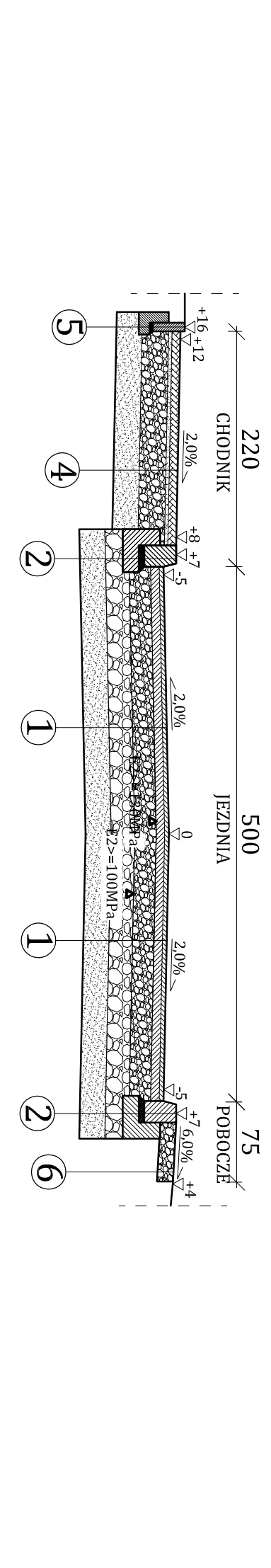
PRZEKRÓJ NORMALNY UL. PLAŻOWEJ
HM 0+00,00 - HM 0+01,50



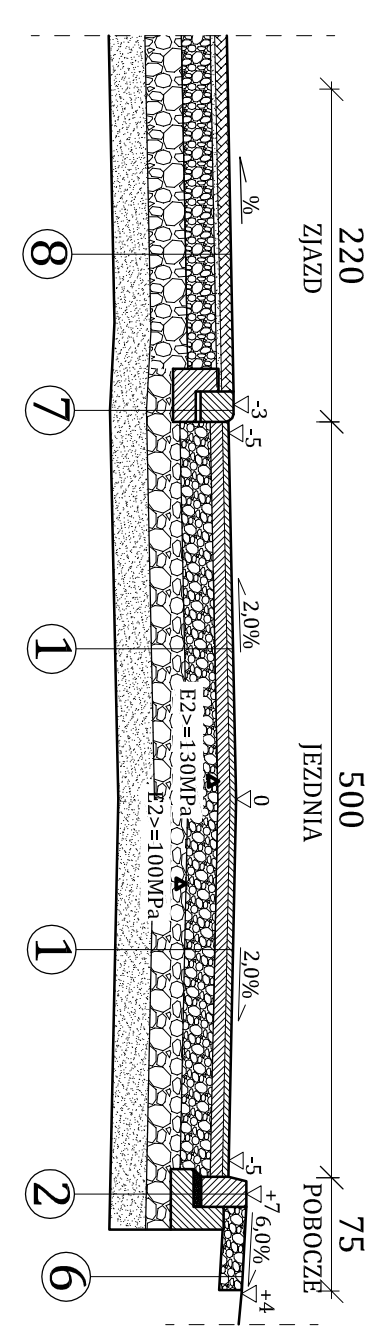
PRZEKRÓJ NORMALNY UL. PLAŻOWEJ
HM 0+01,50 - HM 0+08,62



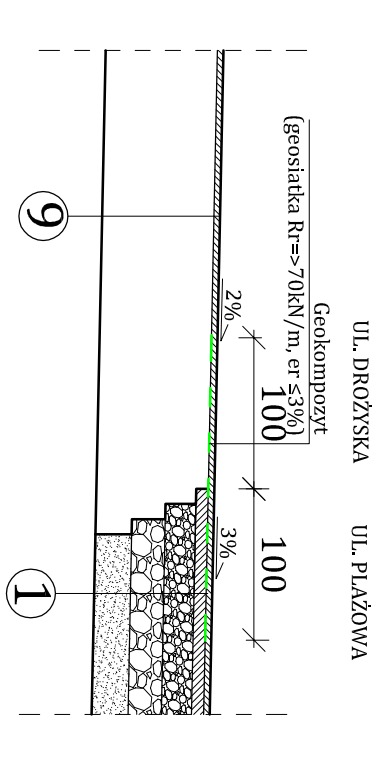
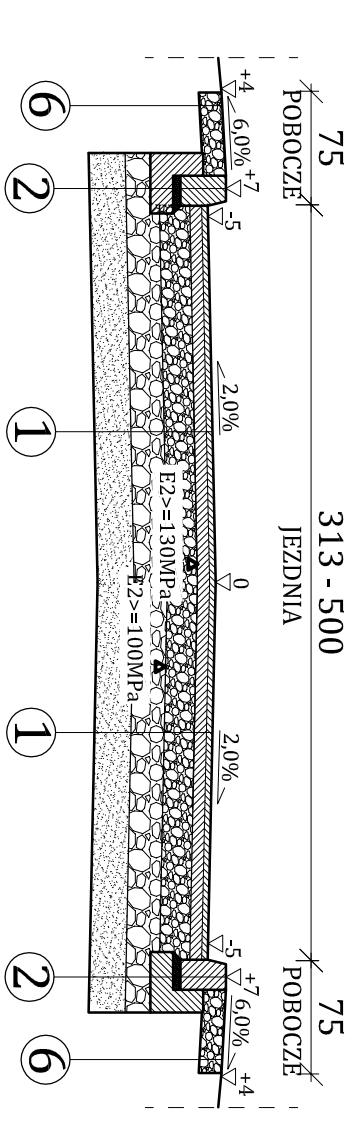
PRZEKRÓJ NORMALNY UL. PLAŻOWEJ
HM 0+08,62 - HM 0+47,85



PRZEKRÓJ NORMALNY UL. PLAŻOWEJ
NA WYSOKOŚCI ZIĄZDU PUBLICZNEGO



PRZEKRÓJ NORMALNY UL. PLAŻOWEJ
HM 0+47,85 - HM 0+57,85



- ① 4cm Warstwa ścieralna z betonu asfaltowego AC11S
- 8cm Warstwa wiążąca z betonu asfaltowego AC16W
- 20cm Podbudowa z kruszywa kamiennego łamanego 0/31.5mm
- 22cm Podbudowa z kruszywa naturalnego 0/63mm
- 24cm Warstwa ulepszonego podłoża z gruntu stabilizowanego spoiwem hydraulicznym lub wapnem

- ② 30cm Krawężnik betonowy 20x30cm
- 3cm Podsyпка piaskowo - cementowa 1:4
- 15cm Ława z betonu C12/15

- ③ 8cm Warstwa ścieralna z kostki brukowej betonowej szarej
- 4cm Podsyпка cem-piaskowa 1:4
- istniejąca podbudowa

- ④ 8cm Warstwa ścieralna z kostki brukowej betonowej czerwonej
- 4cm Podsyпка cem-piaskowa 1:4
- 25cm Podbudowa z kruszywa kamiennego łamanego 0/31.5mm
- 24cm Warstwa ulepszonego podłoża z gruntu stabilizowanego spoiwem hydraulicznym lub wapnem
- 261cm

- ⑤ 30cm Obrzeże betonowe 8x30cm
- 3cm Podsyпка piaskowo - cementowa 1:4
- 10cm Ława z betonu C12/15

- ⑥ 15cm Trzeźel kamienny

- ⑦ 22cm Krawężnik betonowy najazdowy 20x22cm
- 3cm Podsyпка piaskowo - cementowa 1:4
- 15cm Ława z betonu C12/15

- ⑧ 8cm Warstwa ścieralna z kostki brukowej betonowej czerwonej
- 4cm Podsyпка cem-piaskowa 1:4
- 20cm Podbudowa z kruszywa kamiennego łamanego 0/31.5mm
- 22cm Podbudowa z kruszywa naturalnego 0/63mm
- 24cm Warstwa ulepszonego podłoża z gruntu stabilizowanego spoiwem hydraulicznym lub wapnem
- 278cm

- ⑨ 4cm Warstwa ścieralna z betonu asfaltowego AC11S
- istniejąca konstrukcja nawierzchni drogi gminnej

PRACOWNIA ARCHITEKTURY archibienisz PIOTROWSKI	31 - 530 Kraków, ul. Grzegorzeczka 8/4
STADIUM	PROJEKT BUDOWLANY
BRANŻA	D R O G O W A
INWESTYCJA	ROZBUDOWA UL. PLAŻOWEJ WRAZ Z PRZEPROWADZENIEM UL. PLAŻOWEJ Z UL. DRODZYSKA WRAZ Z BUDOWĄ ZAJAZDU PUBLICZNEGO W RAMACH BUDOWY BOISKA SPORTOWEGO DO PRACY KOZŁEJ WRAZ Z INFRASTRUKTURĄ TOMARZYSZCZA
LOKALIZACJA	Kościec, UL DRODZYSKA I UL PLAŻOWA, dzierż. 77/79/4, 41/22, 41/8, 40/31, jstn.wod-Nowo Huta
INWESTOR	GMINA WIEŚCZA KOZŁEJ - ZARZĄD NIERUCHOMOŚCI SPORTOWEJ SP. z o.o. ul. Kościuszki 10, 25-100 Koźle
TEMAT RYSUNKU	PRZEKROJE NORMALNE
PROJEKTOWIK	mgr inż. Tomasz Kulig MAP/0239/P000/11
SKALA:	1:50
DATA OBRAC.	11.2021
NR RYS.	D4