







LEGENDA OZNACZEŃ:

-  proj. chodnik
-  proj. barierka ochronna
-  proj. palisada betonowa
-  proj. krawężnik stojący (wys. 12cm)
-  proj. krawężnik obniżony dla zjazdów (wys. 2cm)
-  proj. obrzeże chodnikowe (3cm nad powierzchnia chodnika)

OBIEKT	BUDOWA CHODNIKA W WYBRANEJ LOKALIZACJI MIASTA KRAKOWA		
INWESTOR	GMINA MIEJSKA KRAKÓW REPREZENTOWANA PRZEZ ZARZĄD DRÓG MIASTA KRAKOWA 31-586 KRAKÓW, UL. CENTRALNA 53		
LOKALIZACJA	KRAKÓW, UL. SIARZANOGÓRSKA		
BRANŻA	DROGOWA		
FAZA	KONCEPCJA UKŁADU DROGOWEGO		
TYTUŁ RYSUNKU	GEOMETRIA UKŁADU DROGOWEGO WARIANT A		
FUNKCJA	IMIĘ, NAZWISKO, UPRAWNIENIA	PODPIS	
PROJEKTANT	mgr inż. T. Wojciechowski upr. bud. nr 271/73		
DATA	KOREKTA	SKALA	NR. RYS.
11.2021	-	1:500	2

X=5540200
Y=7424450

Obręb ewidencyjny: 0090
Obręb ewidencyjny: 0091