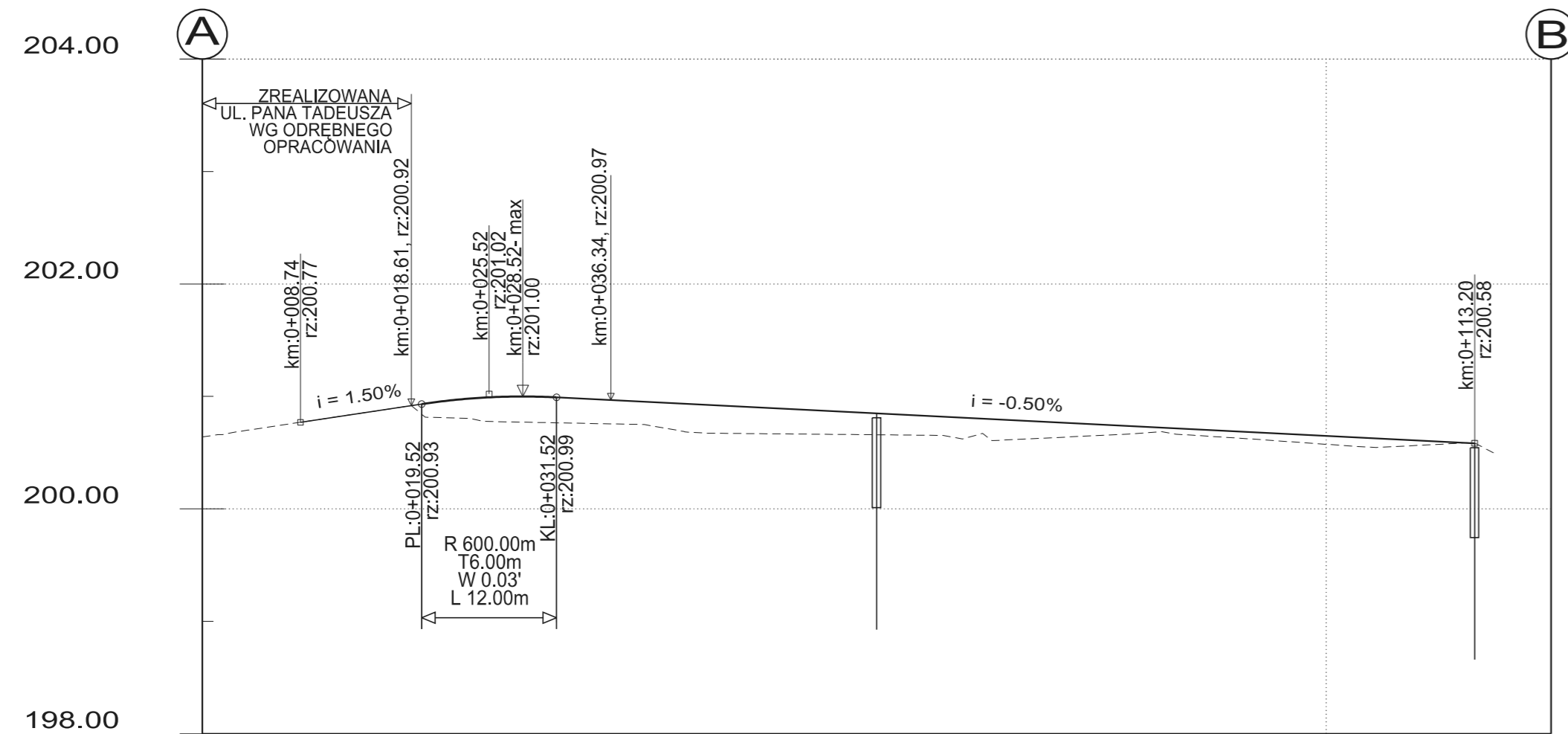
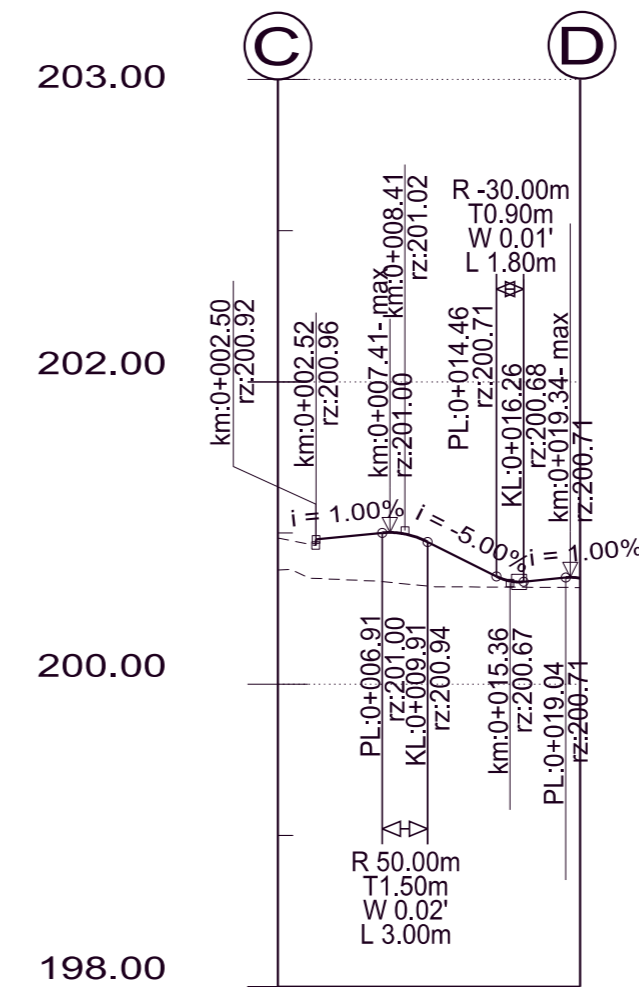


# PRZEKRÓJ PODŁUŻNY A - B




# PRZEKRÓJ PODŁUŻNY C - D



RZEDNE PROJEKTOWANE:			200.79	200.94	201.00	200.95	200.90	200.85	200.80	200.75	200.70	200.65	200.60	
RZEDNE TERENU:			200.81	200.77	200.74	200.67	200.66	200.63	200.65	200.64	200.57	200.57		
PROSTE I LUKI PIONOWE:	i: 1.50%		L 12.00 I1 6.00 I2 6.00 R 600.00		i: -0.50%									
PROSTE I LUKI POZIOME:	L 88.20										R: 200.00 Lc 23.93		L 8.69	
KILOMETRAZ:	0+000.00	0+010.00	0+020.00	0+030.00	0+040.00	0+050.00	0+060.00	0+070.00	0+080.00	0+090.00	0+100.00	0+110.00	0+120.00	

RZEDNE PROJEKTOWANE:			200.94	200.70
RZEDNE TERENU:	200.76		200.65	200.64
PROSTE I LUKI PIONOWE:				
PROSTE I LUKI POZIOME:	L 20.00			
KILOMETRAZ:	0+000.00	0+010.00	0+020.00	



**ARG**  
PROJEKTOWANIE INWESTYCYJNE  
SPÓŁKA Z O.O.  
NIP 946-216-74-47; REGON 122518462; KRS 0000412147  
31-410 Kraków, ul. Czerwieńska 4a  
tel.: 418 05 60, 61, 62 fax: 418 18 22  
e-mail: bluro@arg.krakow.pl

Nazwa i adres Inwestycji:  
**BUDOWA DRÓGI GMINNEJ DOJAZDOWEJ W KORYTARZU KDL.2  
UL. PANA TADEUSZA W KRAKOWIE**

PROJEKTANT:	IMIE I NAZWISKO: mgr inż. Szczepan Garpol	SPECJALNOŚĆ: DROGOWA	NUMER UPRAWNIEN MAP/0275/POOD/10	PODPIS: <i>Garpol</i>
ZESPÓŁ PROJEKTOWY:				
SPRAWDZIŁ:	mgr inż. Magdalena Garpol - Piwowar	DROGOWA	MAP/0276/POOD/10	
TEMAT OPRACOWANIA:	PROJEKT DROGOWY			SKALA: 1:500/50
NAZWA RYSUNKU:	PRZEKROJE PODŁUŻNE			NR RYSUNKU: 2
UWAGI:				DATA: GRUDZIEŃ 2021

ARG/870/14052021  
Wszystkie prawa zastrzeżone łącznie z prawem reprodukcji lub udostępniania osobom trzecim tego rysunku lub jego części bez wyraźnego upoważnienia ARG