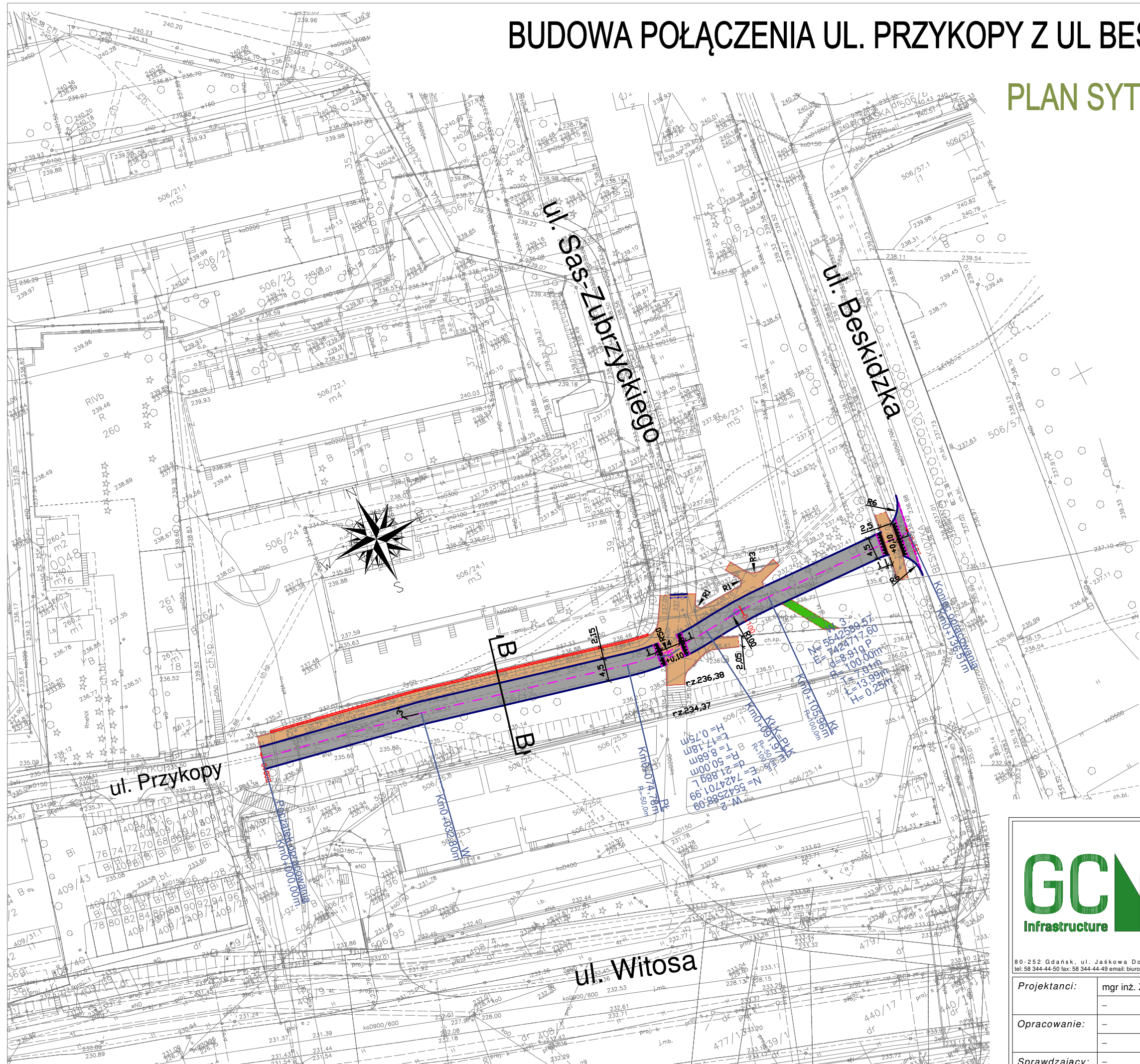




BUDOWA POŁĄCZENIA UL. PRZYKOPY Z UL BESKIDZKĄ W KRAKOWIE

PLAN SYTUACYJNY - WARIANT 2 SKALA 1:500



-  OŚ DROGI
-  KRAWĘŻNIK BETONOWY
-  KRAWĘŻNIK BETONOWY WTOPIONY
-  OBRZEŻE CHODNIKA
-  WYGRODZENIE ZE SŁUPKÓW
-  MURKI ARCHITEKTONICZNE
-  JEZDNIA ASFALTOWA
-  CHODNIK
-  ZIELEŃ



| | | |
|--|-------------------|---------------------|
| Zadanie: Budowa połączenia ul. Przykopy z ul. Beskidzką w Krakowie | | |
| Nazwa oprac.: Przebudowa układu drogowego | | |
| Nazwa rys.: PLAN SYTUACYJNY - WARIANT 2 | | |
| Stadium opracowania: KONCEPCJA | | |
| Nr proj.: 022 | Skala: 500 | Nr rys.: 1.2 |
| Data: 02.2022 | Nr rew.: 1 | |

| | | |
|----------------------|----------------------------|--|
| Projektanci: | mgr inż. Zbigniew Grudzień | specj. drogowa upr. nr POM.0300.POOD.09 |
| Opracowanie: | - | specj. - upr. nr - |
| Sprawdzający: | - | specj. - upr. nr - |