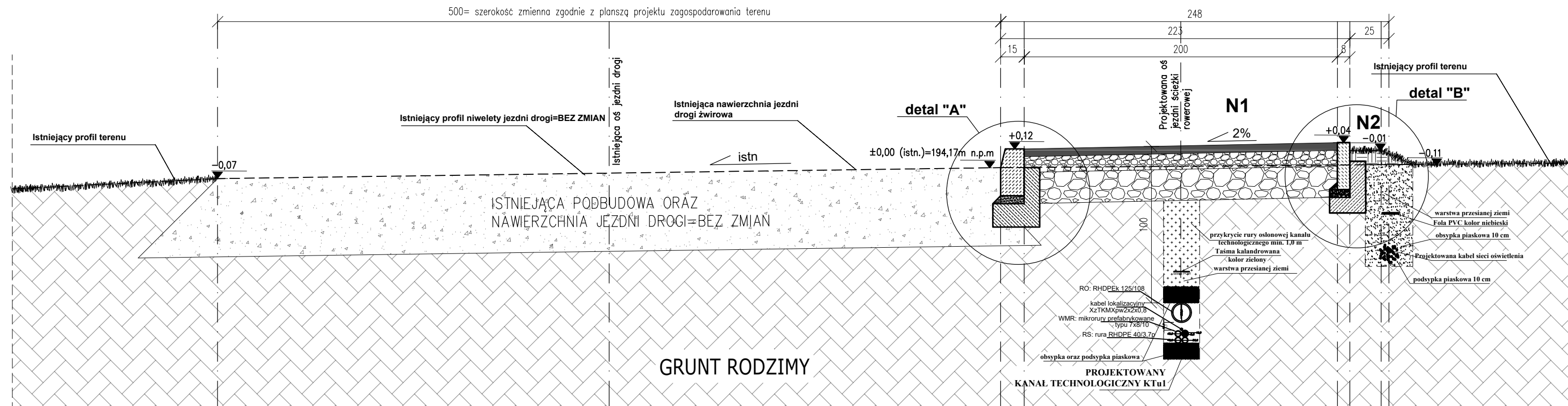


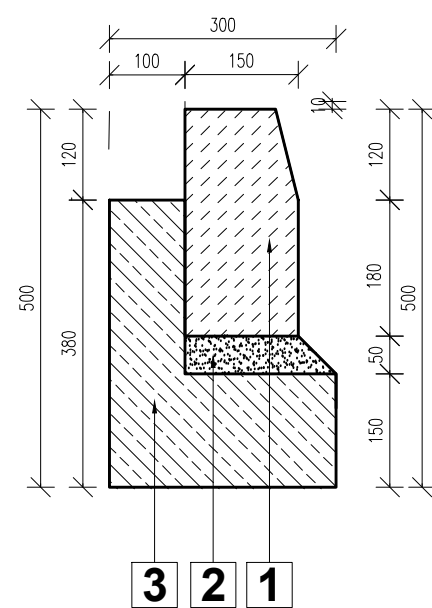
Przekrój A-A

1:25

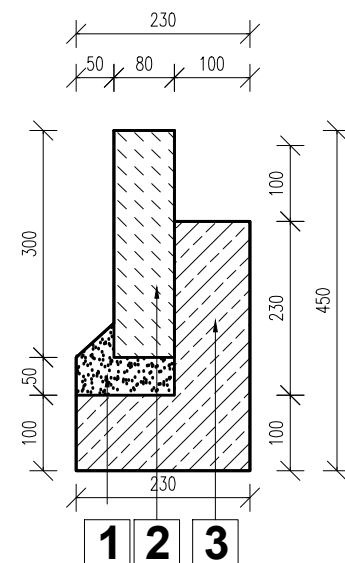


DETAL KONSTRUKCYJNY "A" DETAL KONSTRUKCYJNY "B"

SKALA 1:10



- 1 Krawężnik drogowy K1 betonowy 15x30cm
- 2 Podсыпка cementowo-piaskowa 5cm
- 3 Ława betonowa 15x30cm z oporem 10x23cm beton C12/15



- 1 Podсыпка cementowo-piaskowa 5cm
- 2 Obrzeże betonowe OB1 8x30cm beton C12/15
- 3 Ława betonowa 10x23cm z oporem 10x23cm beton C12/15

N1	Nawierzchnia ścieżki rowerowej
5 cm	Warstwa ścieralna z betonu asfaltowego AC 8 S
10 cm	podbudowa zasadnicza z kruszywa stab. mech. 0/31,5mm
20 cm	podbudowa pomocnicza z kruszywa stab. mech. 0/63mm
35 cm	SUMA
N2	Nawierzchnia trawiasta- odtworzenie po wykonaniu robót
10 cm	Warstwa humusu, obsiew trawą
-	grunt rodzimy
10 cm	SUMA

UWAGI:

1. RYSUNKI ROZPATRYWAĆ ŁĄCZNIE Z PROJEKTAMI BRANŻOWYMI
2. OBOWIĄZUJĄ UWAGI ZAWARTE W OPISIE TECHNICZNYM
3. WSZYSTKIE WYMIARY SPRAWDZIĆ NA BUDOWIE

BIURO PROJEKTOWE :

FDELITA PIOTR FROSZTĘGA
30-605 Kraków, ul. Fredry 4F/14

Imię i Nazwisko	NR UPR.	PODPIS:
mgr inż. Piotr FROSZTĘGA	POK/0057/POOD/16	

TEMAT :

BUDOWA ŚCIEŻKI ROWEROWEJ W PRZYLASKU RUSIECKIM WZDŁUŻ ULICY KARASZEWICZA-TOKARZEWSKIEGO NA ODCINKU OK 400M NA DZIAŁCE NR 344 OBRĘB 0034 NOWA HUTA ORAZ NA DZIAŁCE NR 86/10 OBRĘB 0035 NOWA HUTA JEDNOSTKA EWIDENCYJNA 126103_9 W MIEJSCOWOŚCI KRAKÓW, GMINA MIEJSKA KRAKÓW

INWESTOR: **GMINA MIEJSKA KRAKÓW- ZARZĄD DRÓG MIASTA KRAKOWA UL. CENTRALNA 53 31-586 KRAKÓW**

BRANŻA: DROGOWA	FAZA: STAGE: KN	DATA / DATE: 04.2022
-----------------	-----------------	----------------------

NAZWA RYSUNKU: PRZEKRÓJ KONSTRUKCYJNY A-A	SKALA: SCALE: 1:25	NR PROJEKTU: PROJECT No:
---	--------------------	--------------------------

NUMER RYSUNKU: DRAWING No: K.02
