

LEGENDA




- - - - - proj. oś przebudowywanej drogi
- - - - - proj. obrzeże betonowe 8x30 cm (h=+5cm)
- proj. krawężnik kamienny 20x30 cm (h=+12cm)
- - - - - proj. ściek z dwóch rzędów kostki kamiennej
- proj. nawierzchnia poszerzenia jezdni z betonu asfaltowego
- proj. nawierzchnia chodnika z płyt betonowych chodnikowych o wymiarach 50x50cm
- proj. nawierzchnia wyspy dzielącej z betonowej kostki brukowej koloru szarego

- A_M teren inwestycji niedrogowej
- G wjazd do garażu
- M wejście do budynku
- U wejście do lokalu usługowego
- Śm wejście do śmietnika

Proj. zjazd z ul. Nadwiślańskiej (działka drogową nr ewid. 516/2) na działkę nr ewid. 62/15 (wzodrębnego opracowania)

OZNACZENIA MPZP "ZABŁOCIE-ZACHÓD" ZATWIERDZONEGO UCHWAŁĄ NR LV/1528/21 RADY MIASTA KRAKOWA Z DNIA 07.04.2021:

- ▲▲ linia rozgraniczająca
- ▲▲ Nieprzekraczalne linie zabudowy
- ▲▲ Obowiązujące linie zabudowy
- MW/U.2 tereny zabudowy mieszkaniowej wielorodzinnej lub usługowej
- MW.1 tereny zabudowy mieszkaniowej
- U.4 tereny zabudowy usługowej
- KDD.3 teren dróg publicznych klasy dojazdowej
- KDLT.1 teren dróg publicznych klasy lokalnej z torowiskiem tramwajowym

| | | | |
|--|---|--|-------------|
| JEDNOSTKA PROJEKTOWA: | | Biuro Projektowe Appia Bartosz Ptak ul. A. Frycza- Modrzewskiego 2/LU10 31-216 Kraków tel./fax: 12 393 13 35 kom. 530 429 000 e-mail: biuro@appia.pro www.appia.pro | |
| FAZA PROJEKTU: | | | |
| PROJEKT BUDOWLANY | | | |
| NAZWA INWESTYCJI | | | |
| Przebudowa drogi publicznej ul. Nadwiślańskiej w Krakowie w zakresie realizacji wyspy rozdzielającej pasy ruchu ul. Nadwiślańskiej oraz zmiany parametrów istniejącej jezdni ul. Nadwiślańskiej poprzez zmniejszenie szerokości chodnika wewnątrz węzła drogowego (od mostu Powstańców Śląskich przez północny odcinek ul. Nadwiślańskiej do ul. Solnej) | | | |
| LOKALIZACJA INWESTYCJI: | | | |
| dz. nr ewid.: 57/2, 59, 516/2, 62/3, 62/15, 62/16, 62/13, 62/11, 62/9 obręb ewid.: 0013 Podgórze jednostka ewidencyjna: 126104_9 miasto: Kraków województwo: małopolskie | | | |
| NAZWA INWESTORA: | | | |
| REITCOM Sp. z o.o. ul. Ślusarska 8/5 30-710 Kraków | | | |
| PROJEKTANT: | PODPIS: | | |
| mgr inż. Bartosz Ptak upr.: MAP/0267/POOD/11 |  | | |
| SPRAWDZAJĄCY: | PODPIS: | | |
| mgr inż. Weronika Spalik LUB/0017/POOD/13 |  | | |
| ZESPÓŁ PROJEKTOWY: | PODPIS: | | |
| mgr inż. Paulina Raczyńska |  | | |
| TEMAT RYSUNKU: | | | |
| PLAN SYTUACYJNY | | | |
| BRANŻA: | DATA: | SKALA: | NR RYSUNKU: |
| DROGOWA | 03.2023 | 1:500 | D-2 |