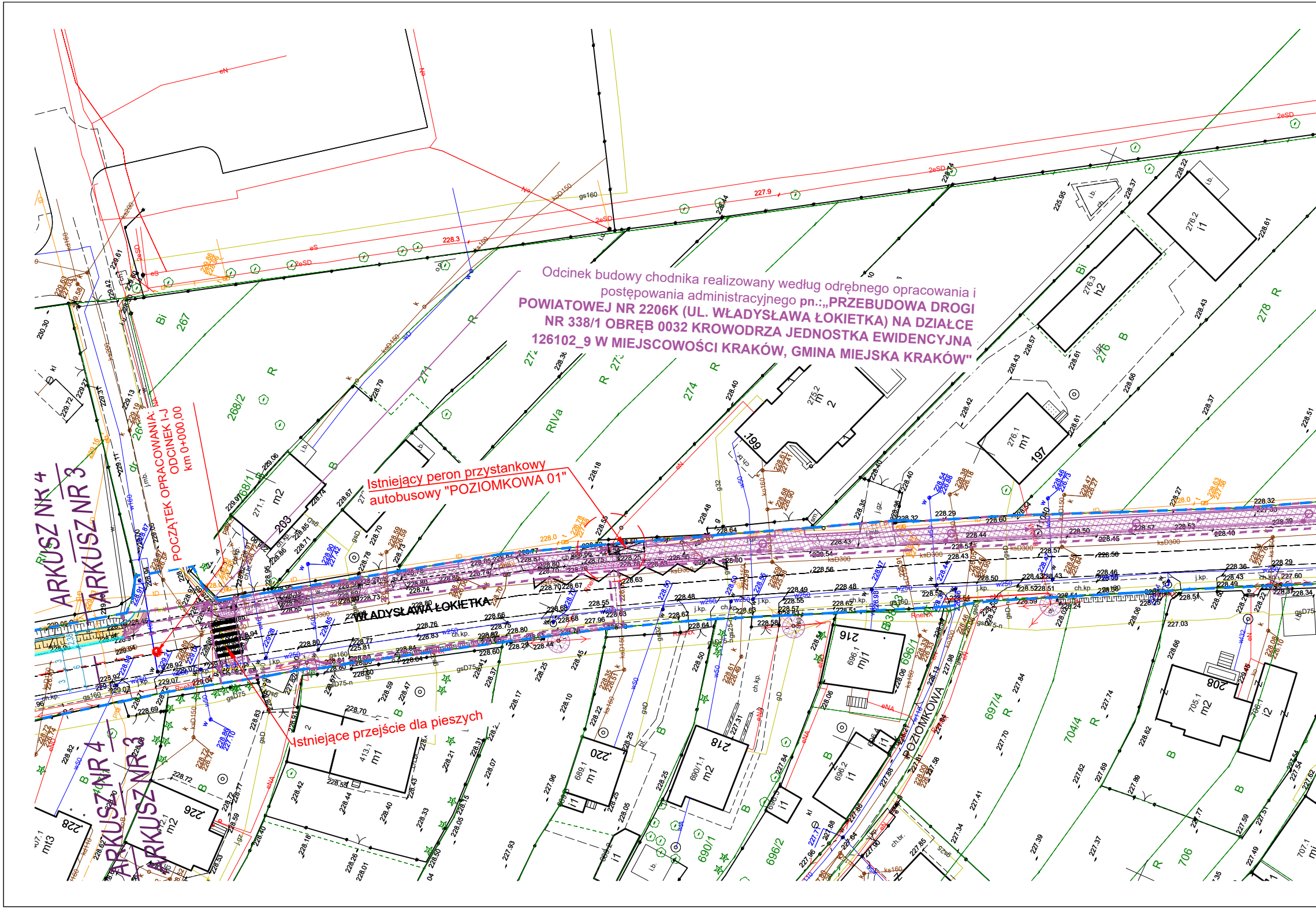
Odcinek budowy chodnika realizowany według odrębnego opracowania i postępowania administracyjnego pn.:„**PRZEBUDOWA DROGI POWIATOWEJ NR 2206K (UL. WŁADYSŁAWA ŁOKIETKA) NA DZIAŁCE NR 338/1 OBRĘB 0032 KROWODRZA JEDNOSTKA EWIDENCYJNA 126102_9 W MIEJSCOWOŚCI KRAKÓW, GMINA MIEJSKA KRAKÓW"**

Istniejący peron przystankowy autobusowy "POZIOMKOWA 01"

Istniejące przejście dla pieszych

POCZĄTEK OPRACOWANIA: ODCINEK I-J km 0+000,00

ARKUSZ NR 4
ARKUSZ NR 3
ARKUSZ NR 4
ARKUSZ NR 3
WŁADYSŁAWA ŁOKIETKA
POZIOMKOWA
267
268/2
268/1
271
272
273
274
276
278
696/1
696/2
697/4
704/4
706
690/1
203
199
197
216
218
220
226
228
208
Bi
R
B
RIVa

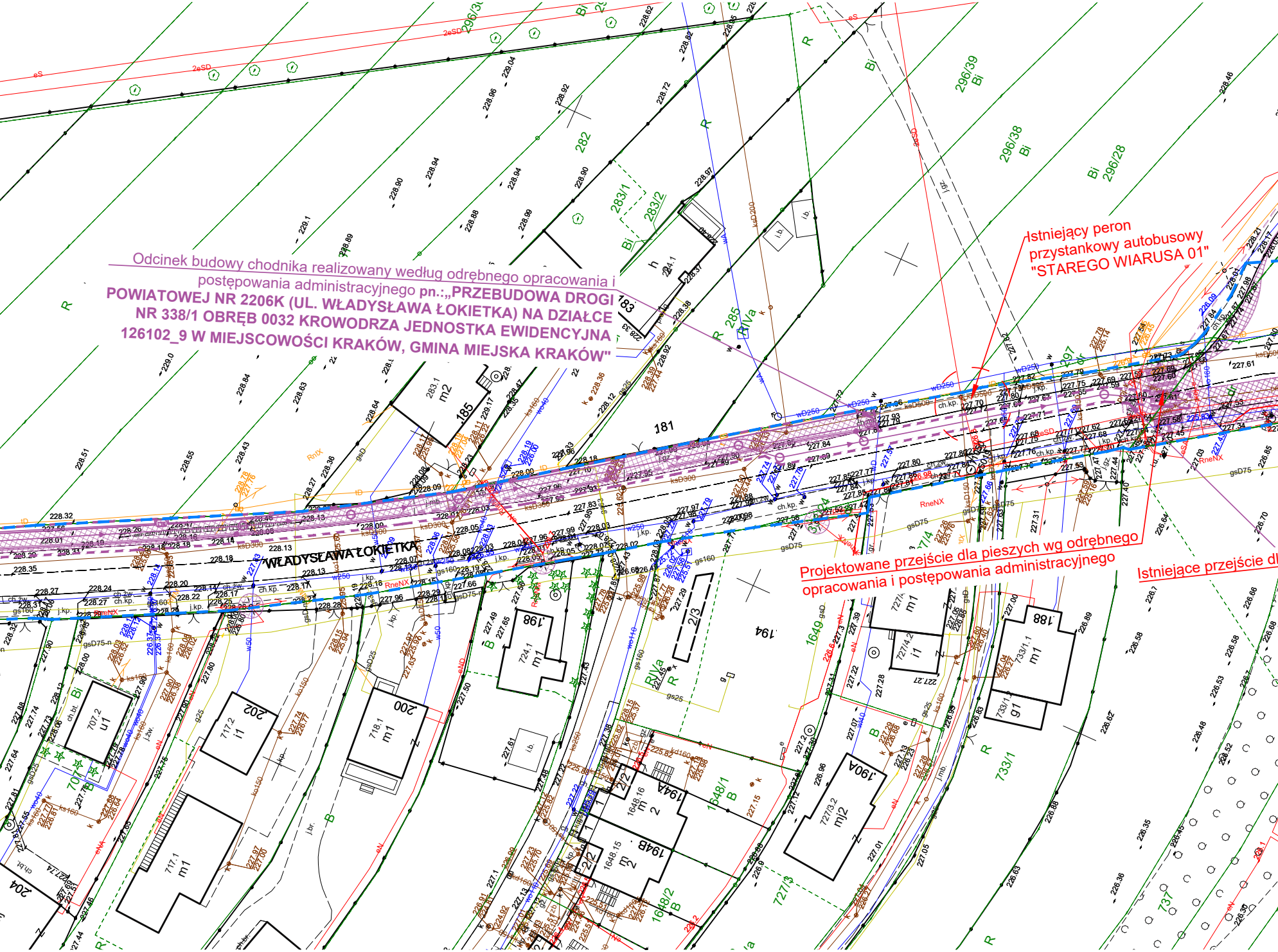

WŁADYSŁAWA ŁOKIETKA
282
283/1
283/2
285
RIVa
296/39
Bi
296/38
296/28
181
183
185
283.1
m2
194
198
200
202
204
188
190A
194A
194B
1649
1648/1
1648/2
733/1
727/3
737
707
2/3
2/2
724.1
m1
717.2
i1
718.1
707.2
u1
717.1
727/3.2
m|2
1648.16
1648.15
RneNX
R
B

Odcinek budowy chodnika realizowany według odrębnego opracowania i postępowania administracyjnego pn.:„PRZEBUDOWA DROGI POWIATOWEJ NR 2206K (UL. WŁADYSŁAWA ŁOKIETKA) NA DZIAŁCE NR 338/1 OBRĘB 0032 KROWODRZA JEDNOSTKA EWIDENCYJNA 126102_9 W MIEJSCOWOŚCI KRAKÓW, GMINA MIEJSKA KRAKÓW"

Istniejący peron przystankowy autobusowy "STAREGO WIARUSA 01"

Projektowane przejście dla pieszych wg odrębnego opracowania i postępowania administracyjnego

Istniejące przejście dl

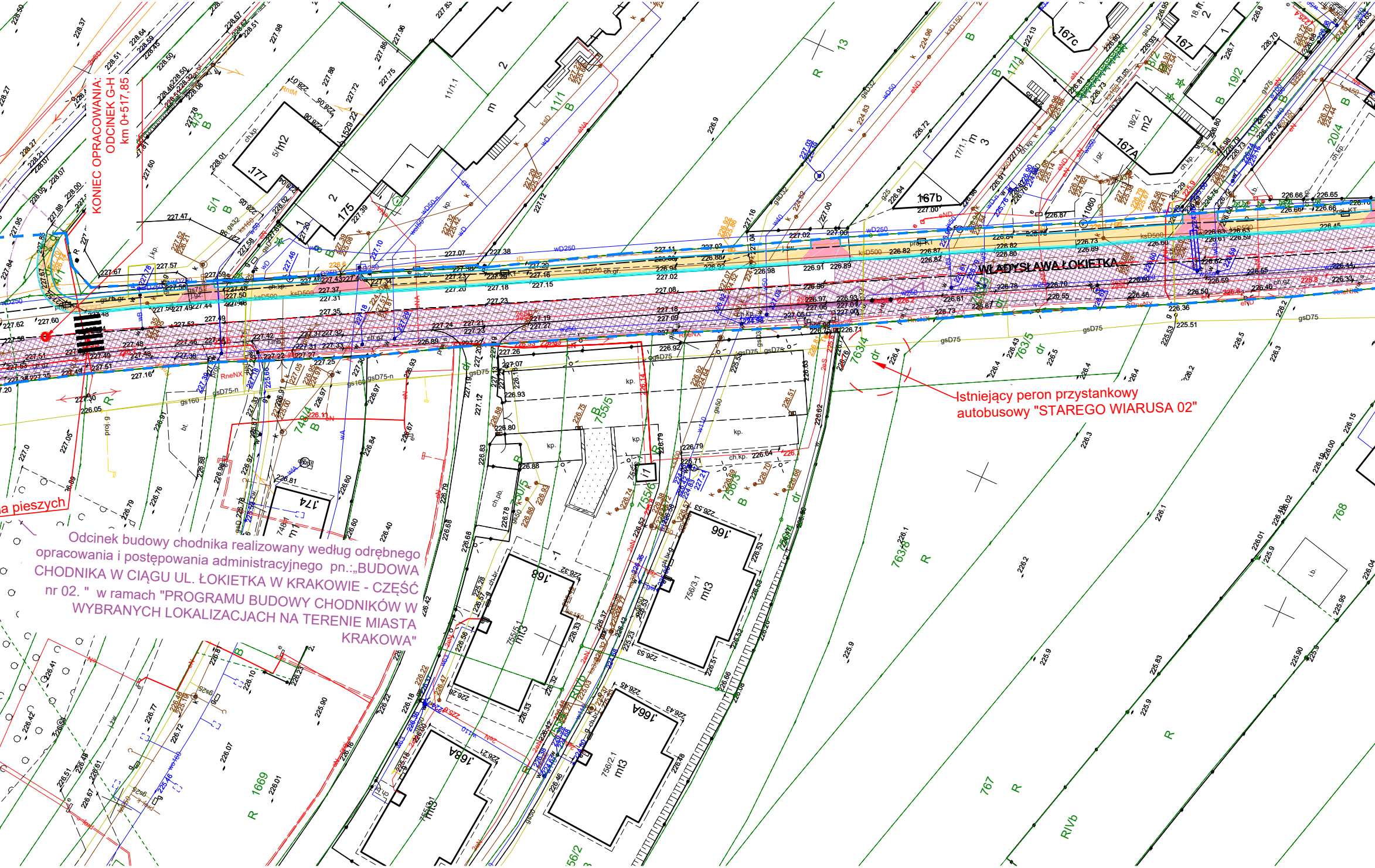
WŁADYSŁAWA ŁOKIETKA
167b
167c
167
167A
175
177
174
166
166A
168
168A
5/1
4/3
11/1
17/1
19/2
20/4
755/5
755/6
756/5
763/4
763/5
763/8
748/4
1669
767
768
13

KONIEC OPRACOWANIA:
ODCINEK G-H
km 0+517,85

Istniejący peron przystankowy
autobusowy "STAREGO WIARUSA 02"

Odcinek budowy chodnika realizowany według odrębnego opracowania i postępowania administracyjnego pn.:„BUDOWA CHODNIKA W CIĄGU UL. ŁOKIETKA W KRAKOWIE - CZĘŚĆ nr 02. " w ramach "PROGRAMU BUDOWY CHODNIKÓW W WYBRANYCH LOKALIZACJACH NA TERENIE MIASTA KRAKOWA"

a pieszych

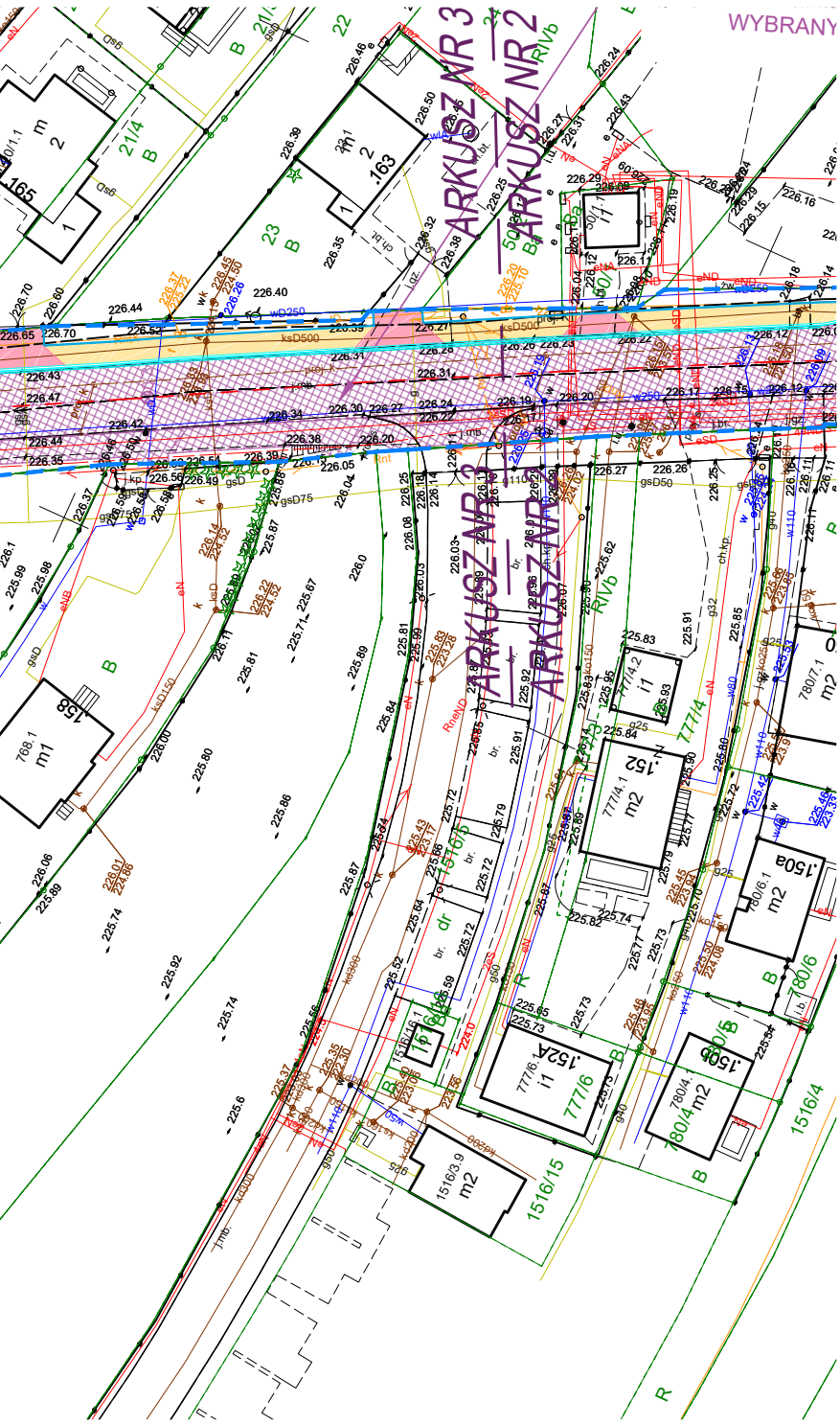
WYBRANY
ARKUSZ NR 3
ARKUSZ NR 2
ARKUSZ NR 2
ARKUSZ NR 3
RIVb
.163
.165
.158
768.1 m1
.152
777/4.1 m2
.152A
777/6.1 i1
777/6
.150a
780/6.1 m2
.150b
780/4.1 m2
780/7.1 m2
1516/4
1516/15
1516/3.9 m2
777/4
777/4.2 i1
780/6
21/4
23
22
B
R

LEGENDA:

▬ ▬ ▬	Zakres opracowania inwestycji
▬ ▬ ▬	Istniejący przebieg granicy pasa drogowego ul. W. Łokietka
▬ ▬ ▬	Zakres inwestycji budowy chodników realizowany wg odrębnego opracowania i postępowania administracyjnego
— — —	Projektowana oś jezdni drogi
═══	Projektowany krawężnik kamienny 20x30 wyniesiony +12cm (na zjazdach wyniesiony +4 cm)
═══	Projektowany krawężnik peronowy typu Kassel-Kerb wyniesiony +18cm
═══	Projektowane obrzeże betonowe 8x30cm
───	Projektowana krawędź nawierzchni zjazdu
🟧	Istniejący odcinek chodnika, projektowany remont i/lub przebudowa (odtworzenie) istniejącego chodnika, nawierzchnia z betonowej kostki brukowej bezfazowej typu Behaton, gr. 8cm, kolor szary
🟨	Projektowana nawierzchnia chodnika, nawierzchnia z betonowej kostki brukowej bezfazowej typu Behaton, gr. 8cm, kolor szary
🟥	Istniejący zjazd w ciągu istniejącego chodnika, projektowany remont i/lub przebudowa (odtworzenie) istniejącego zjazdu, nawierzchnia z betonowej kostki brukowej bezfazowej typu Behaton, gr. 8cm, kolor czerwony
🟥	Projektowana nawierzchnia zjazdu zwykłego, nawierzchnia z betonowej kostki brukowej bezfazowej typu Behaton, gr. 8cm, kolor czerwony
🟦	Projektowany ściek przykrawężnikowy z dwóch rzędów kostek brukowych fazowych, gr. 8cm, kolor szary
▩	Projektowana nawierzchnia chodnika w ciągu zjazdu zwykłego, nawierzchnia z betonowej kostki brukowej bezfazowej typu Behaton , gr. 8cm, kolor szary
🟪	Projektowana wyniesiona część zjazdu na przecięciu z chodnikiem z betonowej kostki brukowej bezfazowej typu Behaton, gr. 8cm, kolor czerwony
🟫	Projektowana nawierzchnia opaski, nawierzchnia z betonowej kostki brukowej bezfazowej typu Behaton, gr. 8cm, kolor szary
▥	Projektowane pasy medialne wraz z rowkowymi pasami naprowadzającymi dla osób z dysfunkcją wzroku, o szer. 0,6m złożone z płytek ostrzegawczych z guzkami o wymiarach 30x30cm barwy żółtej (RAL 1023)
▨	Projektowana układ drogowy - odcinek budowy chodnika realizowany według odrębnego opracowania i postępowania administracyjnego

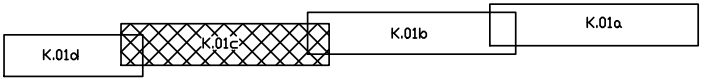
K.01d
K.01c
K.01b
K.01a

BIURO PROJEKTOWE :

FDELITA PIOTR FROSZTĘGA
30-605 Kraków, ul. Fredry 4F/14

	IMIĘ I NAZWISKO	NR UPR.	PODPIS:
Branża DROGOWA PROJEKTANT:	mgr inż. Piotr FROSZTĘGA	PDK/0057/POOD/16	
Branża DROGOWA SPRAWDZAJĄCY:			

TEMAT :

Opracowanie wielowariantowej koncepcji wynikowej dla budowy chodników wraz z infrastrukturą towarzyszącą w ramach zadania „Program Budowy Chodników" w wybranych lokalizacjach miasta Krakowa :

Część 3: ul. Łokietka – brakujące odcinki chodników wraz z podziałem na części dla przyszłych opracowań w zakresie dokumentacji projektowych.

INWESTOR:
INVESTOR:
GMINA MIEJSKA KRAKÓW-
ZARZĄD DRÓG MIASTA KRAKOWA
UL. CENTRALNA 53
31-586 KRAKÓW

BRANŻA:
BRANCH: DROGOWA

FAZA:
STAGE: KN

DATA / DATE: 05.2023

NAZWA RYSUNKU:
DRAWING NAME:
PROJEKT ZAGOSPODAROWANIA TERENU
PROJEKT KONCEPCJI
ARKUSZ NR 3/4 - **WARIANT 1**

SKALA:
SCALE: 1:500

NR PROJEKTU:
PROJECT No:

NUMER RYSUNKU:
DRAWING No: K.01c