







MAPA DO CELÓW PROJEKTOWYCH

Skala:	1:500
Wielkość formatu:	A3
Wielkość arkusza:	297x420 mm
Wielkość linii:	0,3 mm
Wielkość czcionki:	10 pt
Wielkość linii:	0,3 mm
Wielkość czcionki:	10 pt

   	Inwestor:  Zarząd Województwa Małopolskiego ul. Basztańska 22 31-156 Kraków	Biuro projektowe:  ASECION ul. Basztańska 22 31-156 Kraków
Nazwa opracowania/Nazwa obiektu budowlanego: Budowa nowego przebiegu DW 774 (od skrzyżowania ul. Kmily z ul. Krakowską do skrzyżowania ul. Medwedkiego z ul. Olszanką w m. Balice)		Skala: 1:500 Podpis:
Adres obiektu budowlanego: Miasto/Miejscowość: Szczygłowa, Balice, Kraków, Chłazy Powiat: krakowski Województwo: małopolskie		Funkcja: PROJEKT ZAGOSPODAROWANIA TERENU
Branża: DROGOWA		Projektant: mgr inż. Hubert PAWLAK Sprawdzający: mgr inż. Paweł ZAŁEDEL
Branża: OBIEKTY INŻYNIERSKIE		Projektant: dr inż. Dawid WIŚNIEWSKI Sprawdzający: mgr inż. Patryk STEMPIN
Branża: SANITARNIA, GAZOWA		Projektant: mgr inż. Marek DŁBIK Sprawdzający: mgr inż. Jarosław DŁBIK
Branża: ELEKTRYCZNA		Projektant: mgr inż. Jacek BARAN Sprawdzający: mgr inż. Paweł KOPCIŃSKI
Branża: ELEKTRYCZNA-USAŻYNIENIE		Projektant: mgr inż. Hubert KUSBER Sprawdzający: mgr inż. Ewa ALBERTOWICZ
Branża: TELEKOMUNIKACJA		Projektant: inż. Mariusz NIEDZIŃSKI Sprawdzający: inż. Ryszard NIEDZIŃSKI
Branża: KONSTRUKCYJNA-EKRANY/ROZBIÓRKI		Projektant: mgr inż. Marek MISZANIK Sprawdzający: inż. Andrzej JAWRZYCH
Branża: KONSTRUKCYJNA-GEOTECHNIKA		Projektant: mgr inż. Jarosław BIAŁEK Sprawdzający:
Nazwa projektu: PLAN ZAGOSPODAROWANIA TERENU - CZĘŚĆ 6 Nr rys. 2.6 Wersja 01 Kraków, wrzesień 2023r. Opracowanie: 761-BAL		