








LEGENDA:

-  Oś projektowanego ciągu pieszego
-  Projektowane obrzeże betonowe 8x30cm
-  Projektowana nawierzchnia chodnika z betonowej kostki brukowej typu TETKA (behaton) bezfazowa, gr 8 cm, kolor szary
-  Projektowana nawierzchnia stopni schodowych z betonowej kostki brukowej typu TETKA (behaton) bezfazowa, gr 8 cm, kolor szary
-  Projektowany przekrój konstrukcyjny
-  Projektowany pas ostrzegawczy o szer. 0,6m przed stopniami schodowym złożone z płytek ostrzegawczych z guzkami o wymiarach 30x30cm barwy żółtej (RAL 1023)
-  Projektowana barierka ochronna h=110 cm

BIURO PROJEKTOWE:			
FDELITA PIOTR FROSZTĘGA			
30-605 Kraków, ul. Fredry 4F/14			
IMIE I NAZWISKO	NR UPR.	PODPIS:	
Biurowy DROGOWA PROJEKTANT:	mgr inż. Piotr FROSZTĘGA	PK00057/POOD/16	
Biurowy DROGOWA SPRAWDZAJĄCY:	mgr inż. Jarosław ŚLIWA	K-166/01	
TEMAT:			
PROJEKT BUDOWY SCHODÓW ŁĄCZĄCYCH MŁYNÓWKĘ KRÓLEWSKĄ Z CHODNIKIEM WZDŁUŻ DRÓGI GMINNEJ 603649K (ULICA ZARZECZE) NA DZIAŁKACH NR 602/3, 602/4, 602/2, 774/11, 868 OBRĘB 0002, KROWODRZA JEDNOSTKA EWIDENCYJNA 126102_9 W MIEJSCOWOŚCI KRAKÓW, GMINA MIEJSKA KRAKÓW			
W RAMACH ZADANIA „BUDOWA SCHODÓW Z PORĘCZĄ ŁĄCZĄCYCH UL. ZARZECZE Z MŁYNÓWKĄ KRÓLEWSKĄ.”			
INWESTOR:			
GMINA MIEJSKA KRAKÓW ZARZĄD ZIELENI MIEJSKIEJ W KRAKOWIE UL. REYMONTA 20, 30-059 KRAKÓW			
BRANŻA:	FAZA:	DATA / DATE:	
DROGI	STADIUM: KP	04.2024	
NAZWA RYSUNKU:	SKALA:	NR PROJEKTU:	
DRAGWAY NAME:	SCALE: 1:100	PROJECT No:	
PROJEKT ZAGOSPODAROWANIA TERENU PLANSZA DROGOWA - zbliżenie		NUMER RYSUNKU:	
		DRAWING No:	DB.01-1