

# MAPA DO CELÓW PROJEKTOWYCH

SKALA 1:500 SEKCJA: 7.125.11.01.3.2

woj: małopolskie  
m. Kraków  
126102\_9.0002 Krowodrza  
Nr ident. jedn. Nr obrebu Nazwa jedn. ewid.

PRZEDMIOT AKTUALIZACJI:  
**Działka 602/3 ul.Zarzecze**

Układ współrz. : "2000"  
Układ wysokości : EVRF2007-NH

**Stan na dzień:** 16.05.2024r. **Data opracowania:** 16.05.2024r.

Sporządził:  
mgr inż. Artur Sroka upr. nr 18803  
wydane przez GUGiK w Warszawie dn.14.12.2012 r.  
nr ks. rob. 27/2024

podpis .....

Jestem świadomy odpowiedzialności karnej za złożenie fałszywych oświadczeń. Oświadczam, że operat techniczny zawierający rezultaty prac geodezyjnych w wyniku których powstał niniejszy dokument uzyskał pozytywny wynik weryfikacji.

Identyfikator zgłoszenia prac: **GD.13-6640.4021.2024**

Wykonawca prac geodezyjnych: **A1 STUDIO**

Nr oraz data sporządzenia dokumentu zawierającego wynik pozytywnej weryfikacji : **GD.13-6640.4021.2024.....**

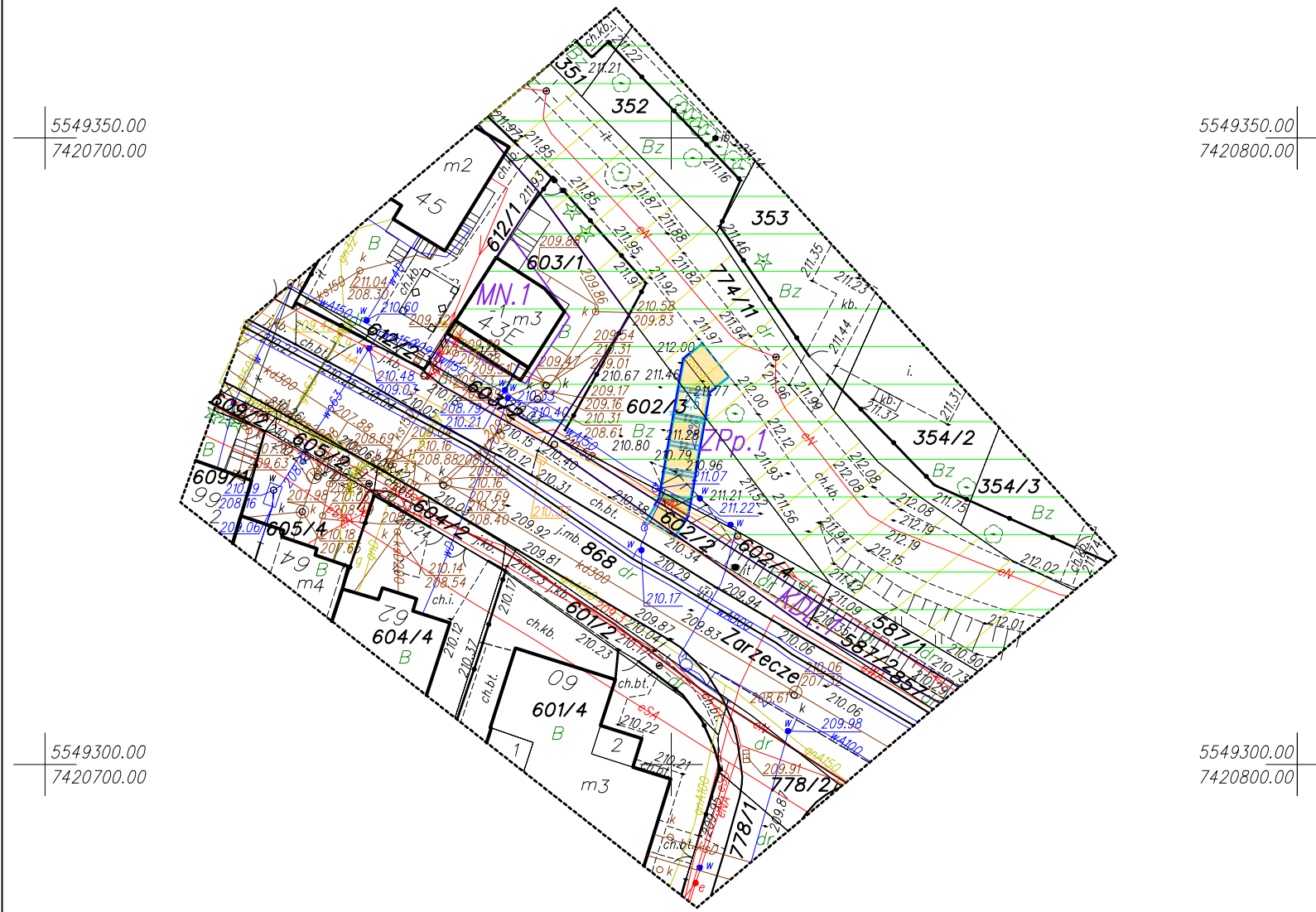
Imię i nazwisko oraz numer uprawnień zawodowych kierownika prac :

Nie wyklucza się istnienia w terenie innych nie wykazanych na niniejszej mapie urządzeń podziemnych, które nie były zgłoszone do inwentaryzacji.








W zakresie opracowania występują aktualne uzgodnienia projektowanych sieci.

Niniejsza mapa została wykonana bez ustalenia obciążeń dotyczących służebności gruntowych.







Granice działek przyjęto z numerycznej mapy ewidencji gruntów i budynków pozyskanej z GODGiK.



## LEGENDA:

-  Oś projektowanego ciągu pieszego
-  Projektowane obrzeże betonowe 8x30cm
-  Projektowana nawierzchnia chodnika z betonowej kostki brukowej typu TETKA (behaton) bezfazowa, gr 8 cm, kolor szary
-  Projektowana nawierzchnia stopni schodowych z betonowej kostki brukowej typu TETKA (behaton) bezfazowa, gr 8 cm, kolor szary
-  Projektowany przekrój konstrukcyjny
-  Projektowany pas ostrzegawczy o szer. 0,6m przed stopniami schodowym złożone z płytek ostrzegawczych z guzkami o wymiarach 30x30cm barwy żółtej (RAL 1023)
-  Projektowana barierka ochronna h=110 cm

## LEGENDA

- MPZP : Młynówka Królewska - Zarzecze
-  - linie rozgraniczające
  -  - nieprzekraczalne linie zabudowy
  -  ZPp.1 - tereny zieleni urządzonej
  -  MN.1 - tereny zabudowy mieszkaniowej jednorodzinnej
  -  KDL.1 - tereny dróg publicznych klasy lokalnej
  -  - historyczny przebieg Młynówki Królewskiej wpisany do ewidencji zabytków
  -  - archeologiczna strefa ochrony konserwatorskiej

BIURO PROJEKTOWE:			
<b>FDELITA</b> PIOTR FROSZTĘGA			
30-605 Kraków, ul. Fredry 4F/14			
	IMIĘ I NAZWISKO	NR UPR.	PODPIS:
Branża DROGOWA PROJEKTANT:	mgr inż. Piotr FROSZTĘGA	PKD/0057/POOD/16	
Branża DROGOWA SPRAWDZAJĄCY:	mgr inż. Jarosław ŚLIWA	K-166/01	
TEMAT:			
<b>PROJEKT BUDOWY SCHODÓW ŁĄCZĄCYCH MŁYNÓWKĘ KRÓLEWSKĄ Z CHODNIKIEM WZDŁUŻ DROGI GMINNEJ 603649K (ULICA ZARZECZE) NA DZIAŁKACH NR 602/3, 602/4, 602/2, 774/11, 868 OBRĘB 0002, KROWODRZA JEDNOSTKA EWIDENCYJNA 126102_9 W MIEJSCOWOŚCI KRAKÓW, GMINA MIEJSKA KRAKÓW</b>			
W RAMACH ZADANIA „BUDOWA SCHODÓW Z PORĘCZĄ ŁĄCZĄCYCH UL. ZARZECZE Z MŁYNÓWKĄ KRÓLEWSKĄ.”			
INWESTOR:			
<b>GMINA MIEJSKA KRAKÓW ZARZĄD ZIELENI MIEJSKIEJ W KRAKOWIE UL.REYMONTA 20, 30-059 KRAKÓW</b>			
BRANŻA: BRANCH:	DROGI	FAZA: STAGE:	KP
		DATA / DATE:	04.2024
NAZWA RYSUNKU: DRAWING NAME:	PROJEKT ZAGOSPODAROWANIA TERNU PLANSZA DROGOWA	SKALA: SCALE:	1:500
		NR PROJEKTU: PROJECT No:	
		NUMER RYSUNKU: DRAWING No:	DB.01