








## Mapa zasadnicza

Skala 1:100

Województwo: małopolskie  
 Powiat: M. KRAKÓW  
 Jednostka ewid.: 126102\_9 Krowodrza  
 Obręb: 0002 K-2  
 Układ wsp.: 2000\_21  
 Układ odn.: PL-EVRF2007-NH  
 Id sprawy: GD-10.6642.6160.2024

## LEGENDA:

-  Oś projektowanego ciągu pieszego
-  Projektowane obrzeże betonowe 8x30cm
-  Projektowana nawierzchnia chodnika z betonowej kostki brukowej typu TETKA (behaton) bezfazowa, gr 8 cm, kolor szary
-  Projektowana nawierzchnia stopni schodowych z betonowej kostki brukowej typu TETKA (behaton) bezfazowa, gr 8 cm, kolor szary
-  Projektowany przekrój konstrukcyjny
-  Projektowany pas ostrzegawczy o szer. 0,6m przed stopniami schodowym złożone z płytek ostrzegawczych z guzkami o wymiarach 30x30cm barwy żółtej (RAL 1023)
-  Projektowana barierka ochronna h=110 cm

BIURO PROJEKTOWE:			
<b>FDELITA</b> PIOTR FROSZTĘGA			
30-605 Kraków, ul. Fredry 4F/14			
	IMIĘ I NAZWISKO	NR UPR.	PODPIS:
Bronzo DROGOWA PROJEKTANT:	mgr inż. Piotr FROSZTĘGA	PDK/0057/POOD/16	
Bronzo DROGOWA SPRAWDZAJĄCY:	mgr inż. Jarosław ŚLIWA	K-166/01	
TEMAT:			
<b>PROJEKT BUDOWY SCHODÓW ŁĄCZĄCYCH MŁYNÓWKĘ KRÓLEWSKĄ Z CHODNIKIEM WZDŁUŻ DROGI GMINNEJ 603649K (ULICA ZARZECZE) NA DZIAŁKACH NR 602/3, 602/4, 602/2, 774/11, 868 OBRĘB 0002, KROWODRZA JEDNOSTKA EWIDENCYJNA 126102_9 W MIEJSCOWOŚCI KRAKÓW, GMINA MIEJSKA KRAKÓW</b>			
W RAMACH ZADANIA „BUDOWA SCHODÓW Z PORĘCZĄ ŁĄCZĄCYCH UL. ZARZECZE Z MŁYNÓWKĄ KRÓLEWSKĄ.”			
INWESTOR:			
<b>GMINA MIEJSKA KRAKÓW</b> <b>ZARZĄD ZIELENI MIEJSKIEJ W KRAKOWIE</b> <b>UL. REYMONTA 20, 30-059 KRAKÓW</b>			
BRANŻA:	DROGI	FAZA:	KP
BRANŻA:		STAGE:	
		DATA / DATE:	04.2024
NAZWA RYSUNKU:	PROJEKT ZAGOSPODAROWANIA TERNU	SKALA:	1:100
DRAWING NAME:	PLANSZA DROGOWA	SCALE:	
		NR PROJEKTU:	PROJECT No:
		NUMER RYSUNKU:	DRAWING No:
			DB.01