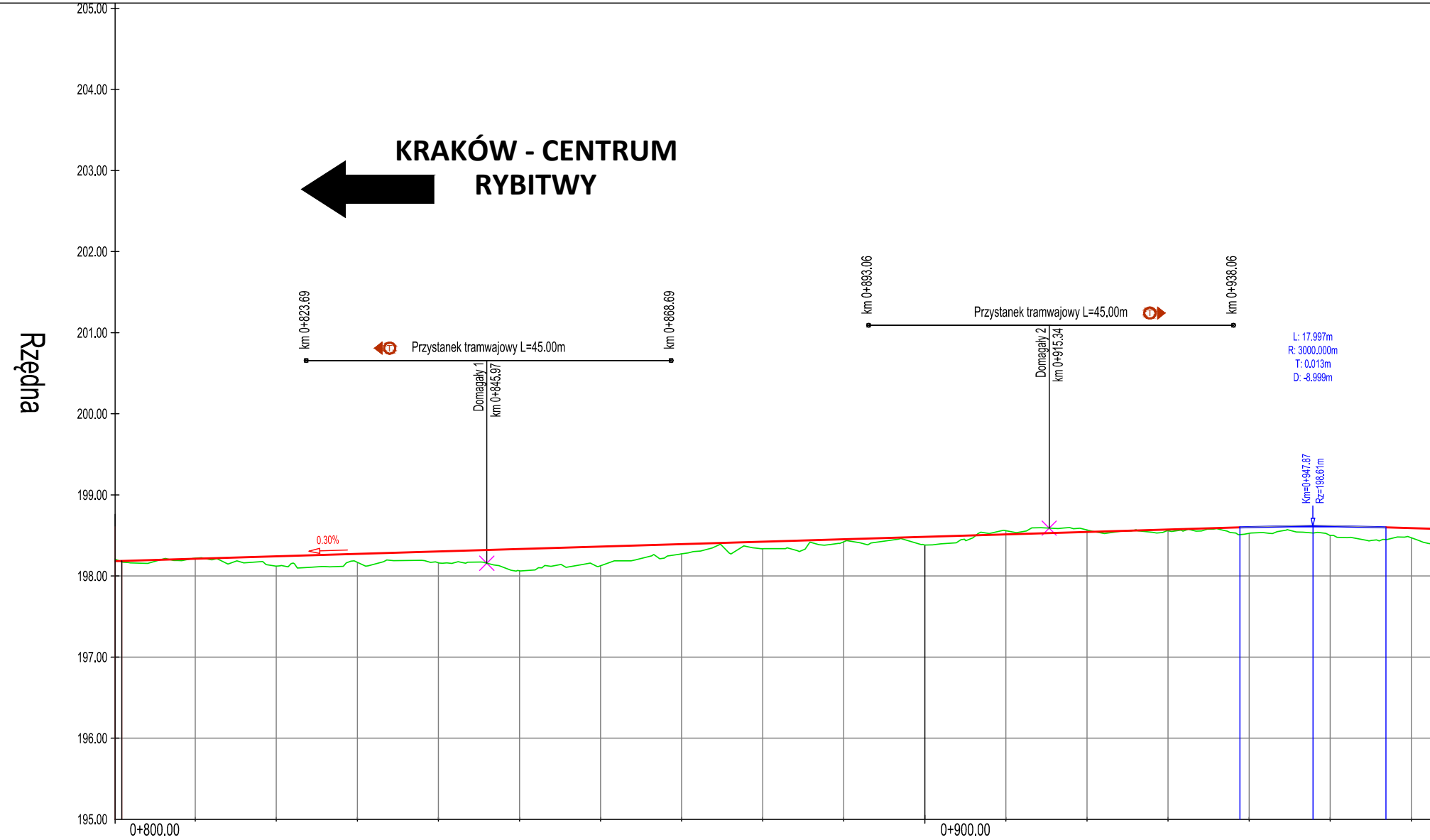
KRAKÓW - CENTRUM
RYBITWY
Rzędna
205.00
204.00
203.00
202.00
201.00
200.00
199.00
198.00
197.00
196.00
195.00
km 0+823.69
Przystanek tramwajowy L=45.00m
km 0+868.69
Domagały 1
km 0+845.97
km 0+893.06
Przystanek tramwajowy L=45.00m
km 0+938.06
Domagały 2
km 0+915.34
L: 17.997m
R: 3000.000m
T: 0.013m
D: -8.999m
Km=0+947.87
Rz=198.61m
0.30%
0+800.00
0+900.00

Różnica wysokości	0.01	-0.01	0.12	0.11	0.14	0.27	0.24	0.12	0.09	0.03	0.10	-0.05	-0.02	0.02	0.09	0.08	0.08	0.08	0.11	0.15	0.12
Rzędne niwelety	198.19	198.21	198.24	198.27	198.30	198.33	198.36	198.39	198.42	198.45	198.48	198.51	198.54	198.57	198.60	198.60	198.61	198.61	198.61	198.60	198.59
Rzędne terenu	198.17	198.22	198.12	198.17	198.16	198.06	198.13	198.27	198.33	198.42	198.38	198.56	198.57	198.56	198.51	198.53	198.53	198.53	198.50	198.45	198.47
Elementy niwelety	L=224.92m i=0.30%														R=3000.00m L=18.00m Hmax=198.61 w km 0+947.87						
Proste i łuki poziome																					
Odległości	800.94	810.00	820.00	830.00	840.00	850.00	860.00	870.00	880.00	890.00	900.00	910.00	920.00	930.00	938.87	940.00	947.87	947.87	950.00	956.87	960.00

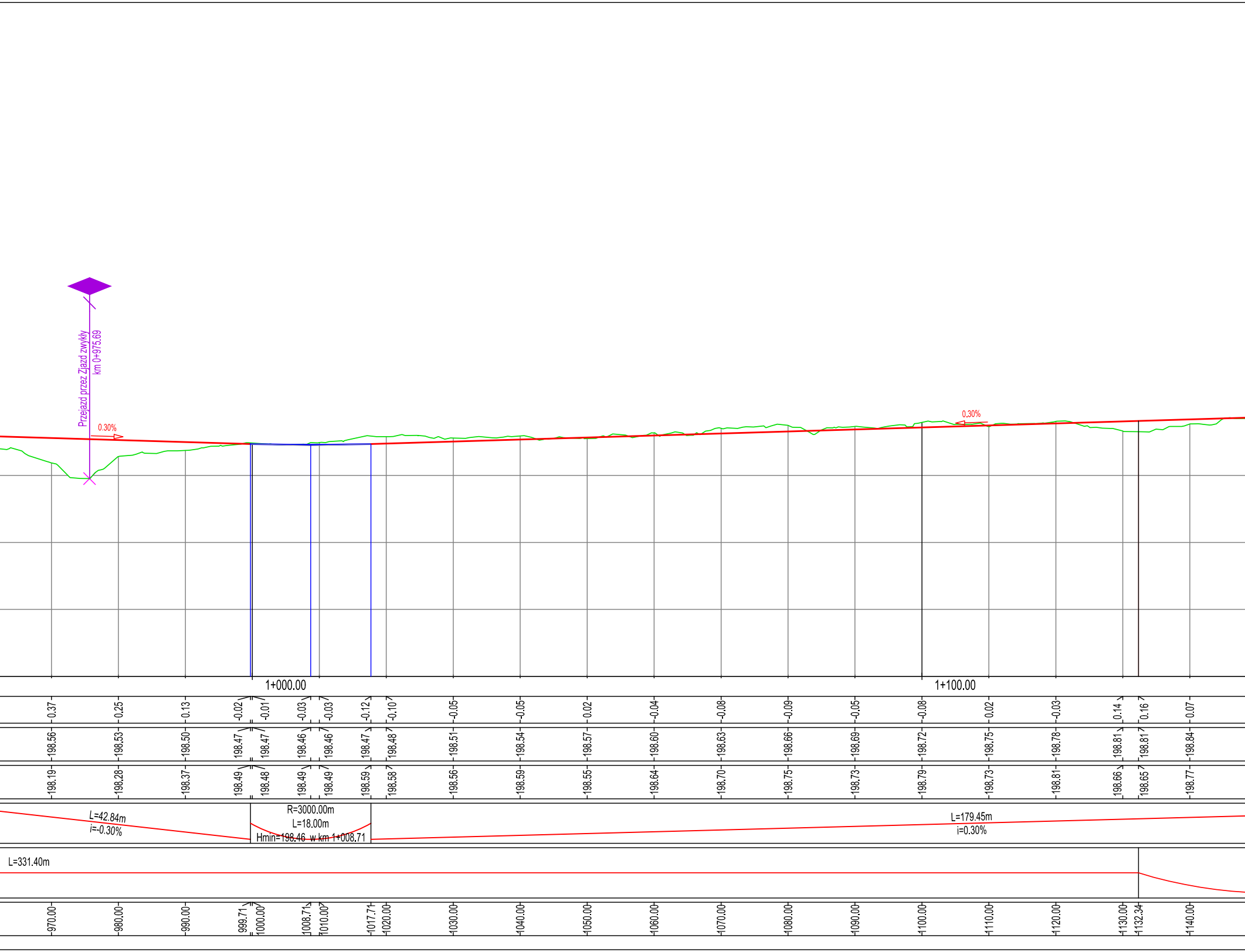
Przejazd przez Zjazd zwykły
km 0+975.69
0.30%
0.30%
1+000.00
1+100.00
0.37
0.25
0.13
-0.02
-0.01
-0.03
-0.03
-0.12
-0.10
-0.05
-0.05
0.02
-0.04
-0.08
-0.09
-0.05
-0.08
0.02
-0.03
0.14
0.16
0.07
198.56
198.53
198.50
198.47
198.47
198.46
198.46
198.47
198.48
198.51
198.54
198.57
198.60
198.63
198.66
198.69
198.72
198.75
198.78
198.81
198.81
198.84
198.19
198.28
198.37
198.49
198.48
198.49
198.49
198.59
198.58
198.56
198.59
198.55
198.64
198.70
198.75
198.73
198.79
198.73
198.81
198.66
198.65
198.77
L=42.84m
i=-0.30%
R=3000.00m
L=18.00m
Hmin=198.46 w km 1+008.71
L=179.45m
i=0.30%
L=331.40m
970.00
980.00
990.00
999.71
1000.00
1008.71
1010.00
1017.71
1020.00
1030.00
1040.00
1050.00
1060.00
1070.00
1080.00
1090.00
1100.00
1110.00
1120.00
1130.00
1132.34
1140.00

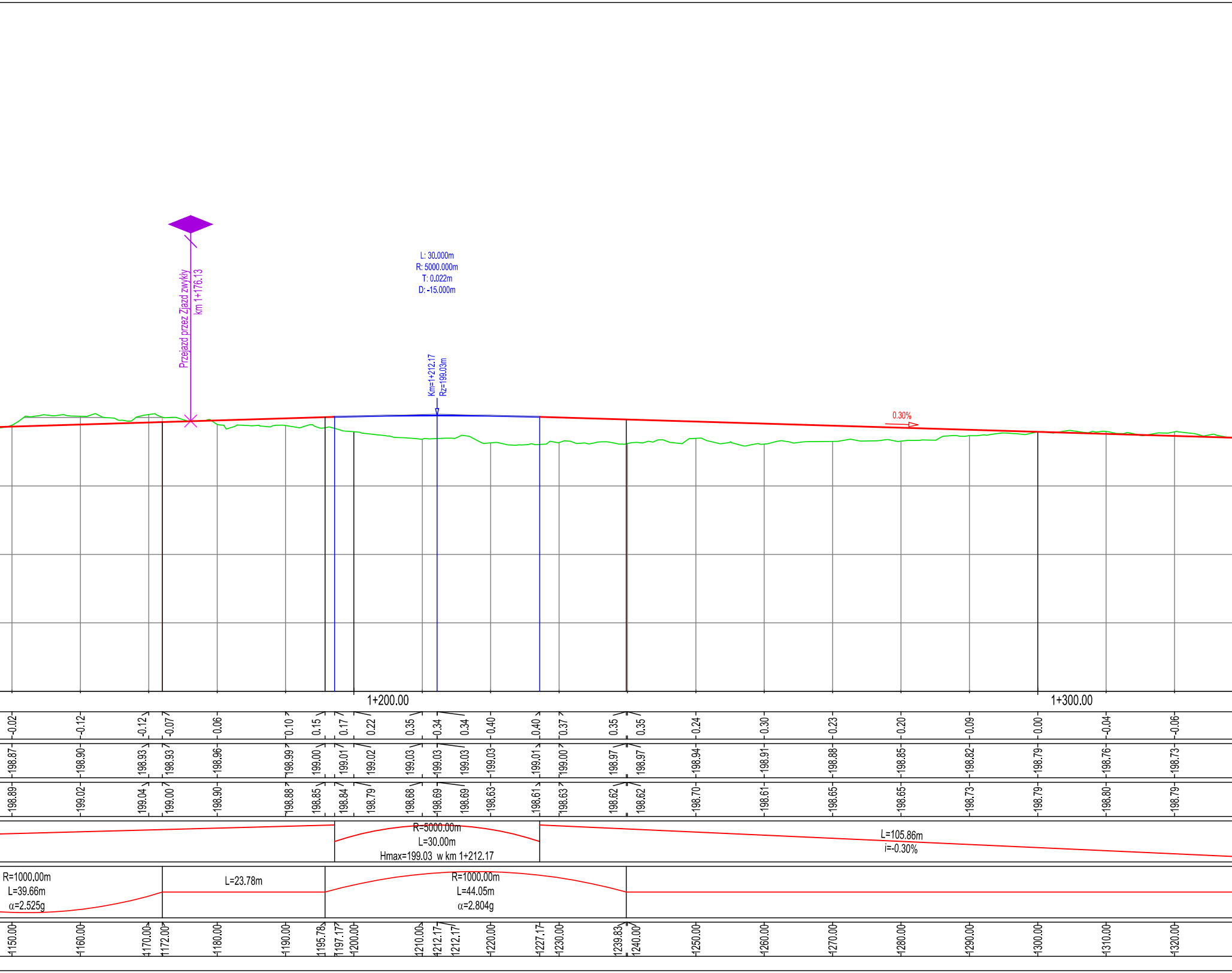
Przejazd przez Zjazd zwykły
km 1+176.13
L: 30.000m
R: 5000.000m
T: 0.022m
D: -15.000m
Km=1+212.17
Rz=199.03m
0.30%
1+200.00
1+300.00
-0.02 -0.12 -0.12 -0.07 0.06 0.10 0.15 0.17 0.22 0.35 0.34 0.34 0.40 0.40 0.37 0.35 0.35 0.24 0.30 0.23 0.20 0.09 0.00 -0.04 -0.06
198.87 198.90 198.93 198.93 198.96 198.99 199.00 199.01 199.02 199.03 199.03 199.03 199.03 199.01 199.00 198.97 198.97 198.94 198.91 198.88 198.85 198.82 198.79 198.76 198.73
198.89 199.02 199.04 199.00 198.90 198.88 198.85 198.84 198.79 198.68 198.69 198.69 198.63 198.61 198.63 198.62 198.62 198.70 198.61 198.65 198.65 198.73 198.79 198.80 198.79
R=5000.00m
L=30.00m
Hmax=199.03 w km 1+212.17
L=105.86m
i=-0.30%
R=1000.00m
L=39.66m
α=2.525g
L=23.78m
R=1000.00m
L=44.05m
α=2.804g
1150.00 1160.00 1170.00 1172.00 1180.00 1190.00 1195.78 1197.17 1200.00 1210.00 1212.17 1212.17 1220.00 1227.17 1230.00 1239.83 1240.00 1250.00 1260.00 1270.00 1280.00 1290.00 1300.00 1310.00 1320.00

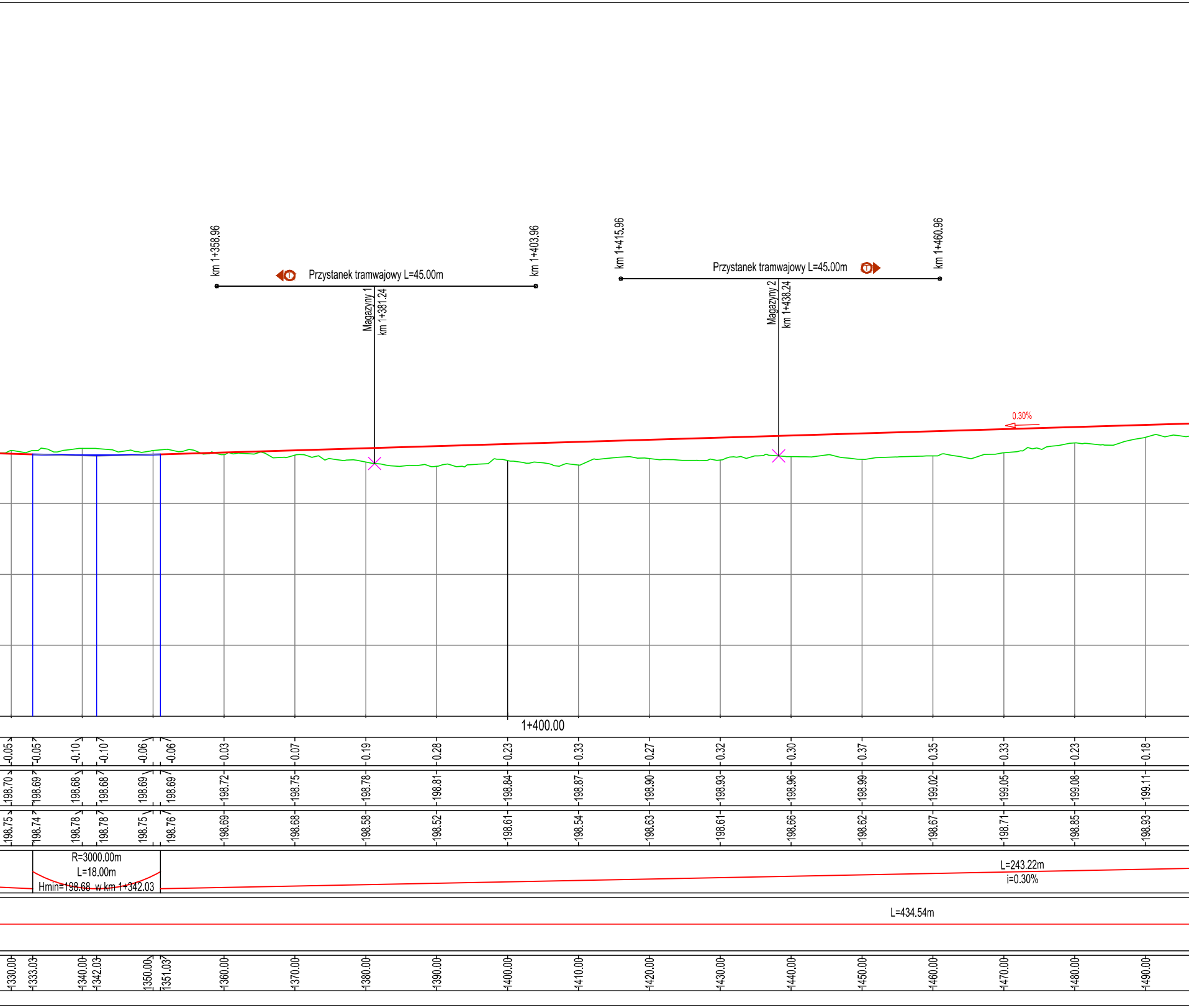

km 1+358.96
Przystanek tramwajowy L=45.00m
km 1+403.96
km 1+415.96
Przystanek tramwajowy L=45.00m
km 1+460.96
Magazyny 1
km 1+381.24
Magazyny 2
km 1+438.24
0.30%
1+400.00
-0.05
-0.05
-0.10
-0.10
-0.06
-0.06
0.03
0.07
0.19
0.28
0.23
0.33
0.27
0.32
0.30
0.37
0.35
0.33
0.23
0.18
198.70
198.69
198.68
198.68
198.69
198.69
198.72
198.75
198.78
198.81
198.84
198.87
198.90
198.93
198.96
198.99
199.02
199.05
199.08
199.11
198.75
198.74
198.78
198.78
198.75
198.76
198.69
198.68
198.58
198.52
198.61
198.54
198.63
198.61
198.66
198.62
198.67
198.71
198.85
198.93
R=3000.00m
L=18.00m
Hmin=198.68 w km 1+342.03
L=243.22m
i=0.30%
L=434.54m
1330.00
1333.03
1340.00
1342.03
1350.00
1351.03
1360.00
1370.00
1380.00
1390.00
1400.00
1410.00
1420.00
1430.00
1440.00
1450.00
1460.00
1470.00
1480.00
1490.00

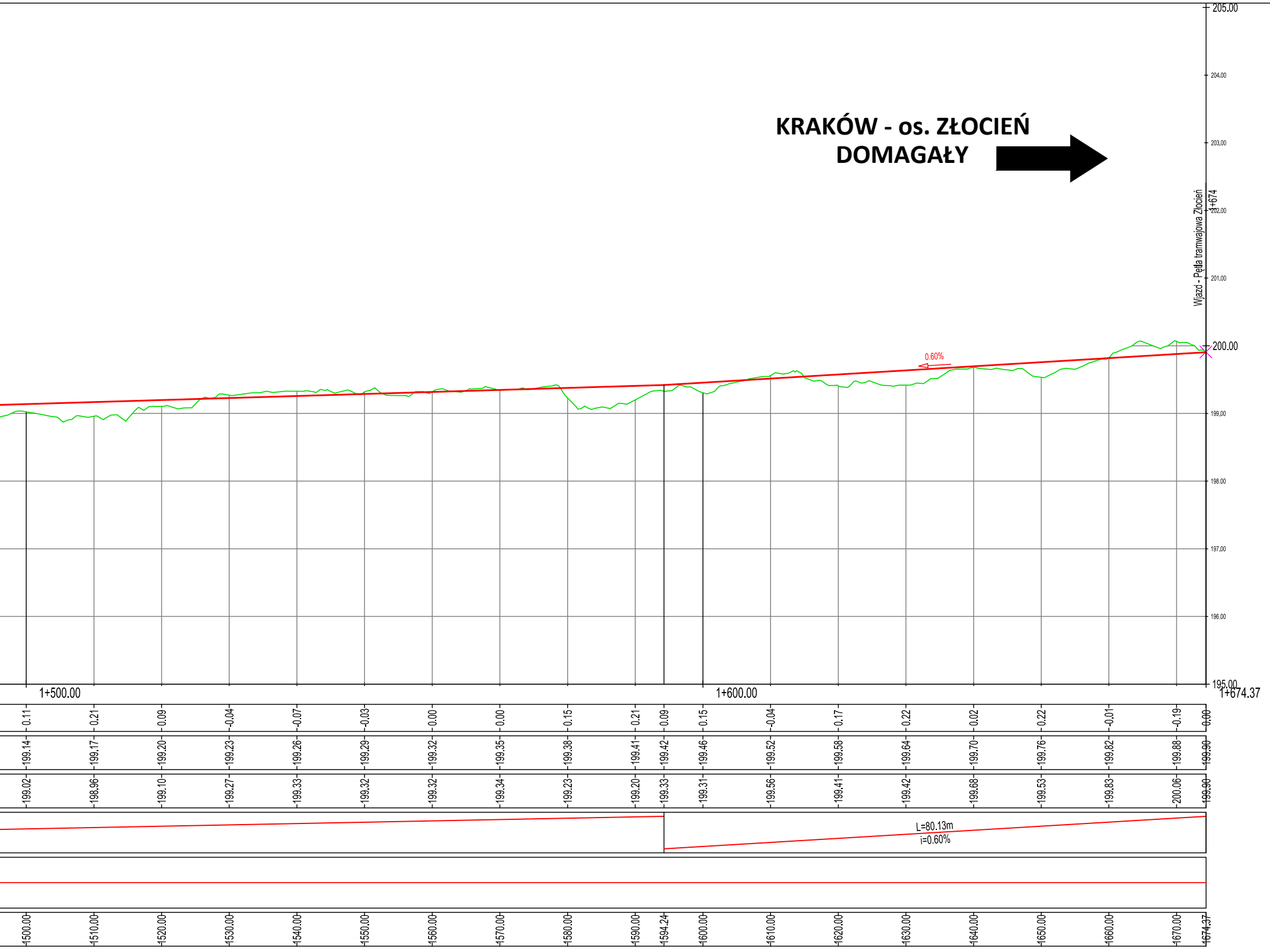

0.11	0.21	0.09	-0.04	-0.07	-0.03	0.00	0.00	0.15	0.21	0.09	0.15	-0.04	0.17	0.22	0.02	0.22	-0.01	-0.19	0.00
199.14	199.17	199.20	199.23	199.26	199.29	199.32	199.35	199.38	199.41	199.42	199.46	199.52	199.58	199.64	199.70	199.76	199.82	199.88	199.90
199.02	198.96	199.10	199.27	199.33	199.32	199.32	199.34	199.23	199.20	199.33	199.31	199.56	199.41	199.42	199.68	199.53	199.83	200.06	199.90
1500.00	1510.00	1520.00	1530.00	1540.00	1550.00	1560.00	1570.00	1580.00	1590.00	1594.24	1600.00	1610.00	1620.00	1630.00	1640.00	1650.00	1660.00	1670.00	1674.37

LEGENDA

🟥 proj. niweleta toru
🟩 teren istniejący

Jednostka projektowa:

SWECO

Sweco Polska Sp. z o.o.
ul. Franklina Roosevelta 22
60-829 Poznań
tel. 61 864 93 00
fax. 61 864 93 01

Sweco Polska Sp. z o.o.
Biuro Regionalne Południe
ul. Bracka 28,
40-858 Katowice

Inwestor / Zamawiający:
Gmina Miejska Kraków
- Urząd Miasta Krakowa,
pl. Wszystkich Świętych 3-4
31-004 Kraków

Nr projektu: 400047

Zamierzenie budowlane:
"Koncepcja linii tramwajowej
od Małego Płaszowa do osiedla Złocień"

Przedmiot opracowania: UKŁAD DROGOWO-TRAMWAJOWY

Rodz. oprac.: KPP
Branża: drogowo-tramwajowa
Data: 04.2024
Nazwa rysunku: PROFIL PODŁUŻNY - ul. Domagały
Skala: 1:500
Rewizja: -
Nr rys.: 3.6

Funkcja:	Tytuł, imię i nazwisko	Nr uprawnień, specjalność	Podpis
Projektant:	mgr inż. Marcin KOSZERA	SLK/5035/POOD/13 upr. bud. do projektowania w specjalności drogowej	M. Kosz
Opracował:	inż. Marcin KWATERSKI	- -	
		- -	
		- -	