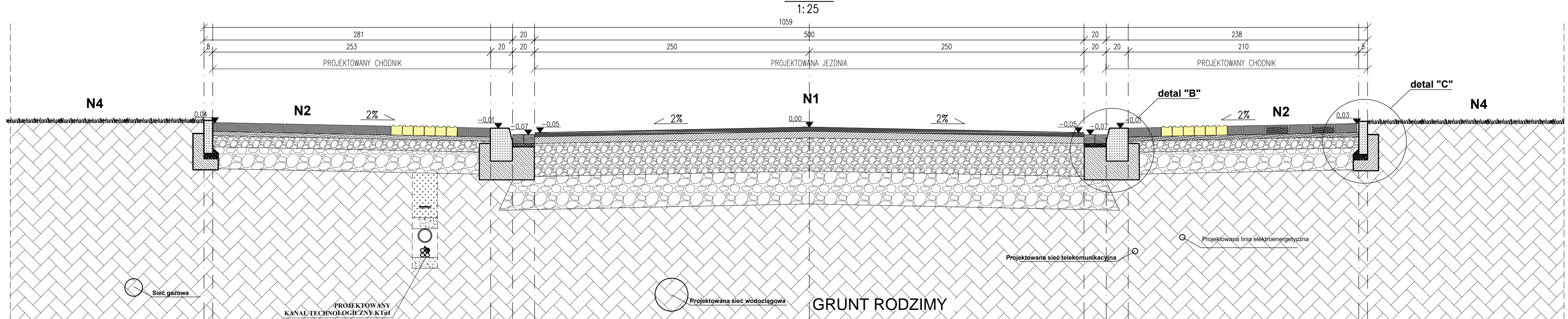
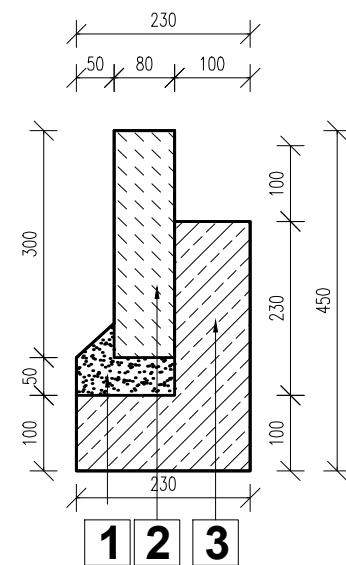


# PRZEKRÓJ POPRZECZNY C-C WARIANT 1



## DETAL KONSTRUKCYJNY "C"

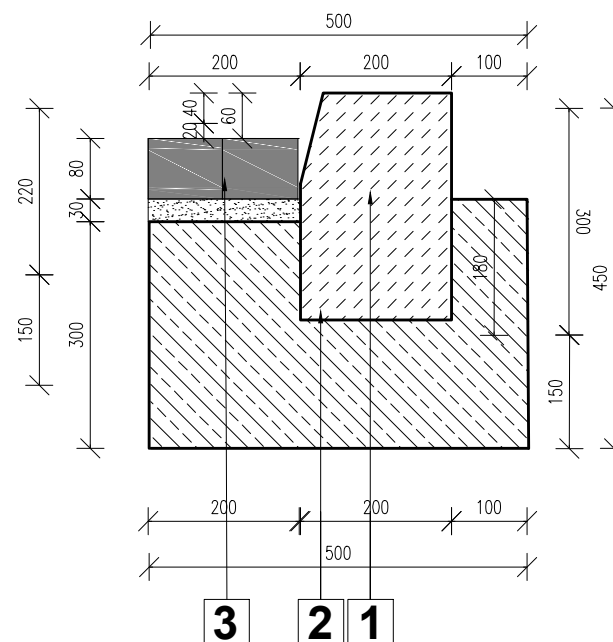
SKALA 1:10



- 1 Podsyпка cementowo-piaskowa 5cm
- 2 Obrzeże betonowe OB1 8x30cm beton C12/15
- 3 Ława betonowa 10x23cm z oporem 10x23cm beton C12/15

## DETAL KONSTRUKCYJNY "B"

SKALA 1:10



- Krawężnik drogowy kamienny 20x30cm 1
- Ława betonowa 15x50cm z oporem beton C12/15 2
- Ściek przykrawężnikowy z dwóch rzędów betonowych kostek brukowych bezfazowych koloru szarego gr. 8cm na podsypce cementowo piaskowej 1:4, gr. 3cm 3

N1	Konstrukcja poszerzenia nawierzchni jezdni
4 cm	warstwa ściernalna - AC 11 S 50/70
-	Geosiatka szklana 100/100 kN
6 cm	warstwa wiążąca - AC 16 W 50/70
30 cm	podbudowa zasadnicza z kruszywa łamanego stabilizowanego mechanicznie 0/31,5mm
30 cm	warstwa mrozochronna z kruszywa łamanego stabilizowanego mechanicznie 0/63mm
70 cm	SUMA
N2	Konstrukcja nawierzchni chodnika
8 cm	Kostka brukowa betonowa, bez fazy, gr. 8cm, kolor szary
4 cm	podsyпка cementowo - piaskowa 1:4
10 cm	podbudowa zasadnicza z kruszywa stab. mech. 0/31,5mm
20 cm	podbudowa pomocnicza z kruszywa stab. mech. 0/63mm
42 cm	SUMA
N4	Konstrukcja nawierzchni zieleńca
10 cm	Warstwa ziemi urodzajnej z humusem, obsiew trawą
-	Grunt rodzimy
10 cm	SUMA

BIURO PROJEKTOWE:			
<b>FDELITA</b> PIOTR FROSZTĘGA			
30-605 Kraków, ul. Fredry 4F/14			
BRANŻA DROGOWA PROJEKTANT:	IMIĘ I NAZWISKO mgr inż. Piotr FROSZTĘGA	NR UPR. PDK/0057/POOD/16	PODPIS:
TEMAT: KONCEPCJA WIELOWARIANTOWA I WIELOBRANŻOWA DLA ROZBUDOWY DROGI GMINNEJ NR 603547K UL. GENERALA BOLESŁAWA WIENIAWY - DŁUGOSZOWSKIEGO NA DZIAŁKACH NR 251/5, 251/6 OBRĘB 0001 KROWODRZA ORAZ NA DZIAŁKACH NR 341/1, 342/1, 345/1, 346/1, 347/1, 351/1, 352/4, 373/11, 377/12, 378/2, 378/3, 379/2, 379/3, 384/5, 540/3, 551/20, 551/22, 563/7, 565/5, 576/1, 576/2, 577, 687 OBRĘB 0040 KROWODRZA JEDNOSTKA EWIDENCYJNA 126102_9 W MIEJSCOWOŚCI KRAKÓW, GMINA MIEJSKA KRAKÓW			
w ramach zadania pn. "Opracowanie koncepcji przebudowy ul. Wieniawy Długoszewskiego wraz z odwodnieniem, chodnikami oraz oświetleniem na długości około 350m"			
INWESTOR: GMINA MIEJSKA KRAKÓW- ZARZĄD DRÓG MIASTA KRAKOWA UL. CENTRALNA 53 31-586 KRAKÓW			
BRANŻA: BRANŻA:	DROGOWA	FAZA: STAGE:	KN
NAZWA RYSUNKU: DRAWING NAME:		SKALA: SCALE:	DATA / DATE: 07.2024
PRZEKRÓJ C-C, WARIANT 1		SKALA: SCALE:	NR PROJEKTU: PROJECT No:
		NUMER RYSUNKU: DRAWING No:	K.04a