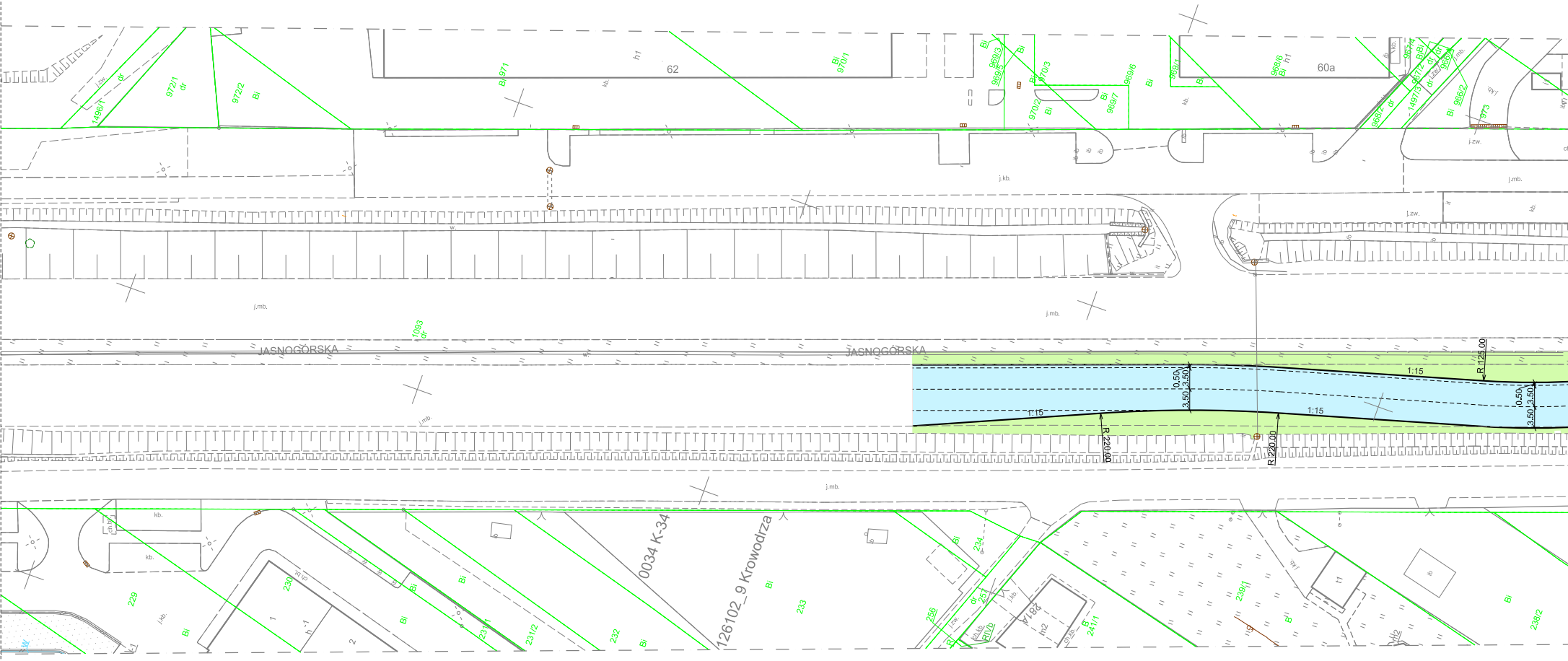
JASNOGÓRSKA
JASNOGÓRSKA
62
60a
1093
dr
972/1
972/2
971
970/1
969/3
969/5
970/3
970/2
969/7
969/6
969/4
968/6
1496/1
1497/3
966/2
973
h1
Bi
j.zw.
j.kb.
j.mb.
kb.
w.
R 125,00
R 220,00
1:15
0,50
3,50
0034 K-34
126102_9 Krowodrza
229
230
231/1
231/2
232
233
234
256
281A
m2
RIVb
241/1
239/1
238/2
B
ch.kb.

MPZP obszaru Pasternik, Bronowice-Stelmachów, Bronowice - rejon koncentracji usług:

—	linie rozgraniczające
⋯	nieprzekraczalna linia zabudowy
MWn/U.1, MWn/U.2	tereny zabudowy mieszkaniowej wielorodzinnej niskiej intensywności lub usługowej
MN1/U.1	tereny zabudowy mieszkaniowej jednorodzinnej istniejącej lub usługowej
MN.5, MN.6	tereny zabudowy mieszkaniowej jednorodzinnej
U.4, U.9	tereny zabudowy usługowej
KDGP.1	tereny drogi publicznej klasy głównej ruchu przyspieszonego
KDL.1, KDL.3	tereny dróg publicznych klasy lokalnej
KWD.1	tereny dróg wewnętrznych

Nie wyklucza się istnienia w terenie innych nie wykazanych na niniejszej mapie urządzeń podziemnych, które nie były zgłoszone do inwentaryzacji lub o których brak jest informacji w instytucjach branżowych.

Mapa zawiera w swej treści aktualne uzgodnienia ZUDP.
Mapa nie zawiera informacji dot. służebności gruntowych.

Warunkiem rozpoczęcia prac budowlanych jest wytyczenie w terenie projektowanej budowli, a po jej zakończeniu wykonanie inwentaryzacji powykonawczej przez jednostkę wykonawstwa geodezyjnego na zlecenie Inwestora.

ID GD-13.6640.8442.2023

MAPA DO CELÓW PROJEKTOWYCH

Skala 1:500
SEKCJA: 7.126.11.16.1.2
7.126.11.11.3.4
powiat: m. Kraków
jedn. ewid.: 126102_9, Krowodrza
obręb: 0034
ul. Chełmońskiego
dz. nr 1093, 302 i inne

Układ współrz. : "2000"
Układ wysokości : PL-EVRF2007-NH

Wykonawca:
MT Mateusz Trajdos
30-820 Kraków, ul. Szara 20
NIP 6792620401 REGON 121525542

Kierownik prac geodezyjnych:
mgr inż. KRZYSZTOF RYSZKA
geodeta uprawniony
nr upr. 21143

Data opracowania mapy: 11.10.2023r.

Oświadczenia:

Poświadczam, że nininiejszy dokument został opracowany w wyniku prac geodezyjnych i kartograficznych, których rezultaty zawiera operat techniczny pozytywnie zweryfikowany.
Jestem świadomy odpowiedzialności karnej za złożenie fałszywego oświadczenia.

Identyfikator zgłoszenia prac geodezyjnych:
GD-13.6640.8442.2023
Organ służby geodezyjnej, który otrzymał zgłoszenie:
Prezydent Miasta Krakowa
Wykonawca prac geodezyjnych:
MT Mateusz Trajdos
Nr oraz data sporządzania dokumentu
zawierającego wynik pozytywnej weryfikacji:
protokół GD-13.6640.8442.2023_1_P1 z 13.10.2023r
Imię, nazwisko, nr uprawnień zawodowych kierownika prac:
Krzysztof Ryszka, upr. nr 21143

— *oznaczenie zakresu opracowania*

Sporządził:
mgr Inż. KRZYSZTOF RYSZKA
geodeta uprawniony
nr upr. 21143

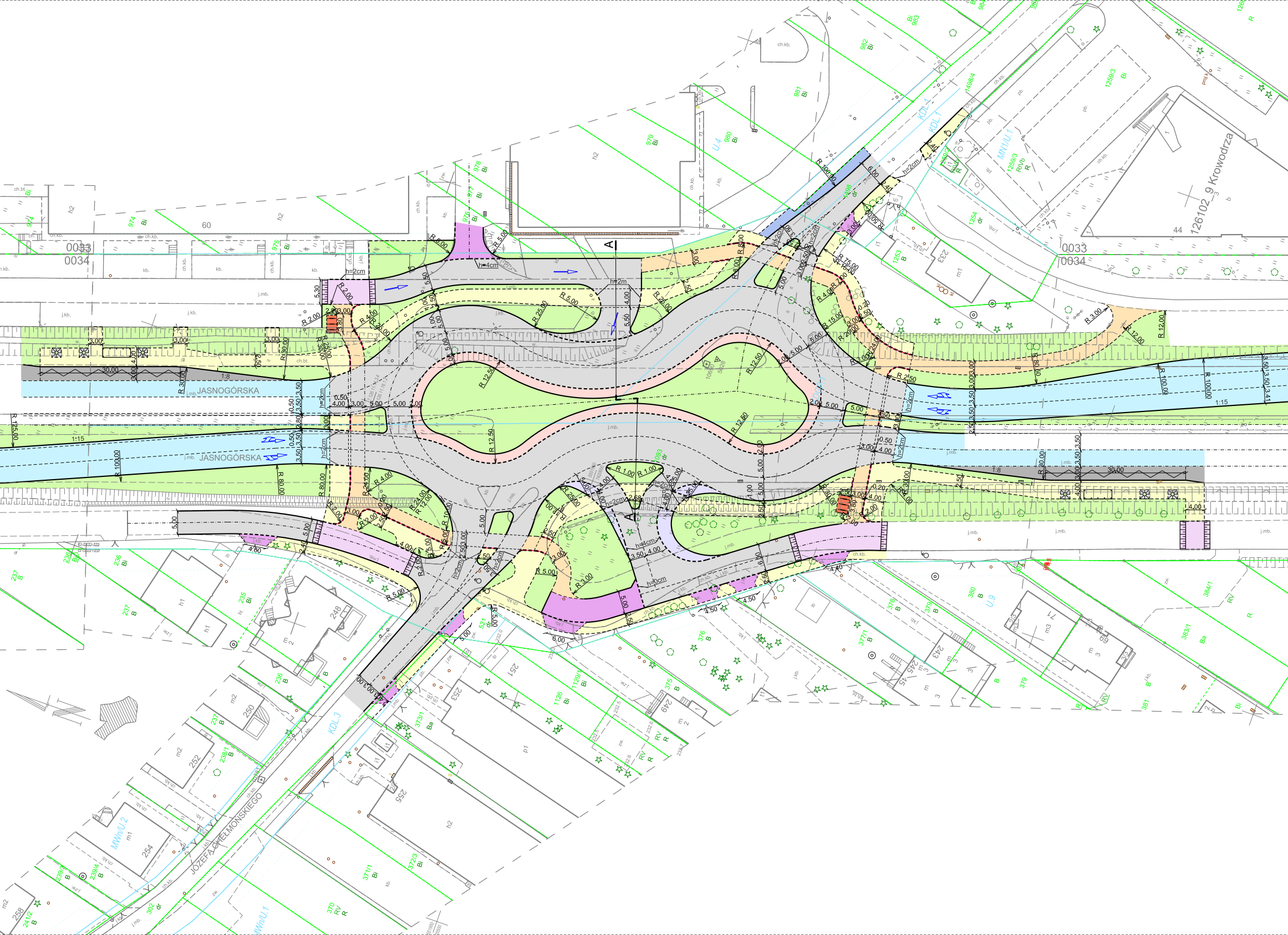
JASNOGÓRSKA
JASNOGÓRSKA
JÓZEFA CHEŁMOŃSKIEGO
126102_9 Krowodrza
0033
0034
0033
0034
KDL.1
KDL.3
KDL.4
U.4
U.9
MN1/U.1
MWn/U.1
MWn/U.2
A
A
R 12.50
R 100.00
R 30.00
R 80.00
R 125.00
1:8
1:15
30.00
h=2cm
h=4cm
j.mb.
ch.kb.
979 Bi
980 Bi
981 Bi
982 Bi
983 Bi
974 Bi
975 Bi
976 Bi
977 Bi
978 Bi
1259/3 Bi
1253 B
1254 dr
1093 dr
236 Bi
237 B
235 Bi
248
250
252
253
251
254
255
258
233
243
245
249
376 B
377/1 B
378 B
379 B
380 B
383/1 Ba
384/1 RV
381
371/1 Bi
372/3 Bi
373/1 Ba
370 RV R
302 dr
1126 Bi
1129/1 Bi
375 B
60
44

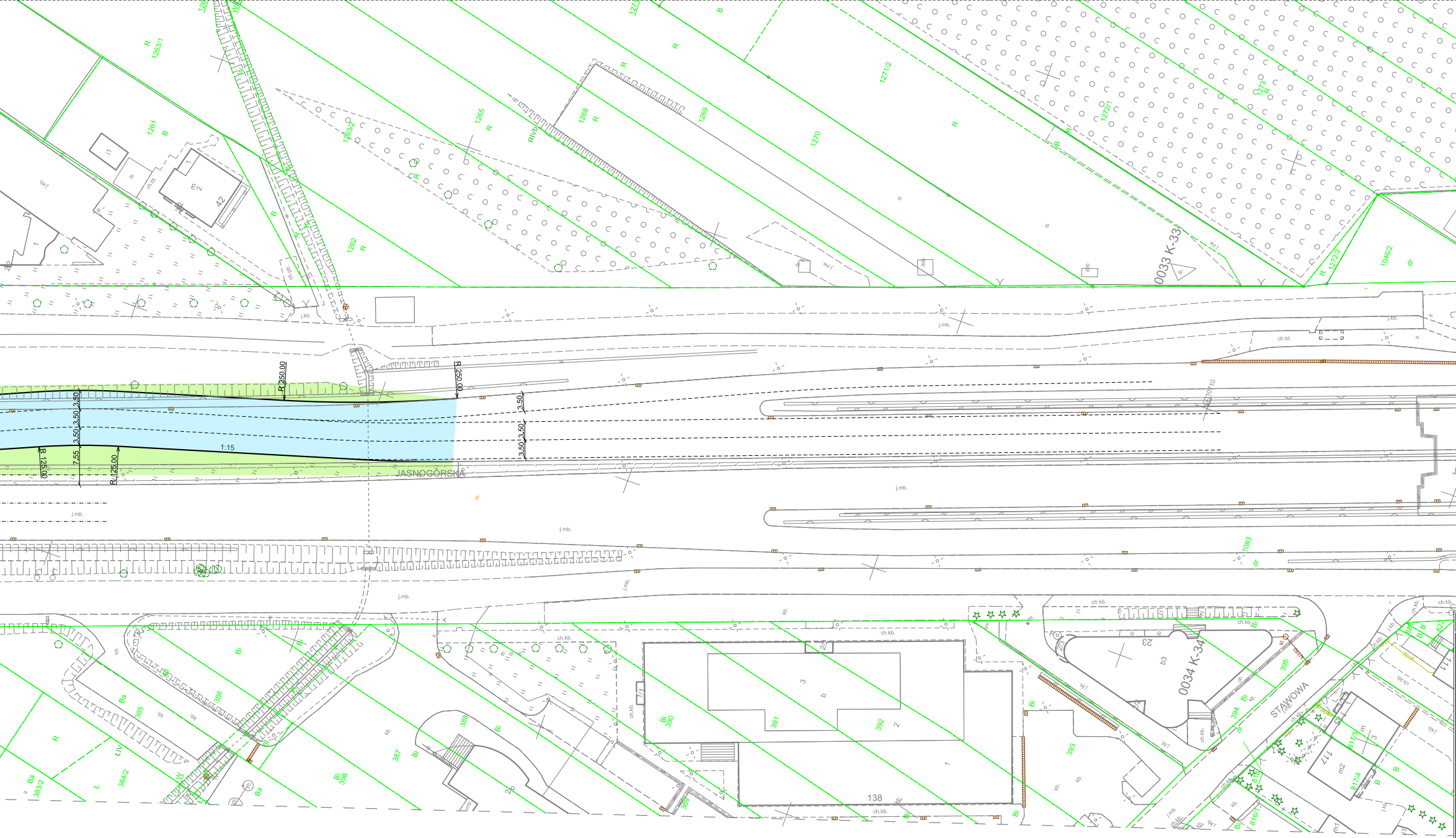
JASNOGÓRSKA
STAWOWA
0033 K-33
0034 K-34
R 250.00
R 250.00
R 125.00
R 125.00
3.50
3.50
3.50
3.50
3.50
3.50
3.50
7.55
1:15
1263/1
1261
1263/2
1262
1265
1268
1269
1270
1271/2
1272/1
1273
1272/2
1046/2
1093
385
386
384/2
383/2
387
388
389
390
391
392
393
394
395
396
817/4
817/5
816/1
138
j.mb.
ch.kb.
kb.

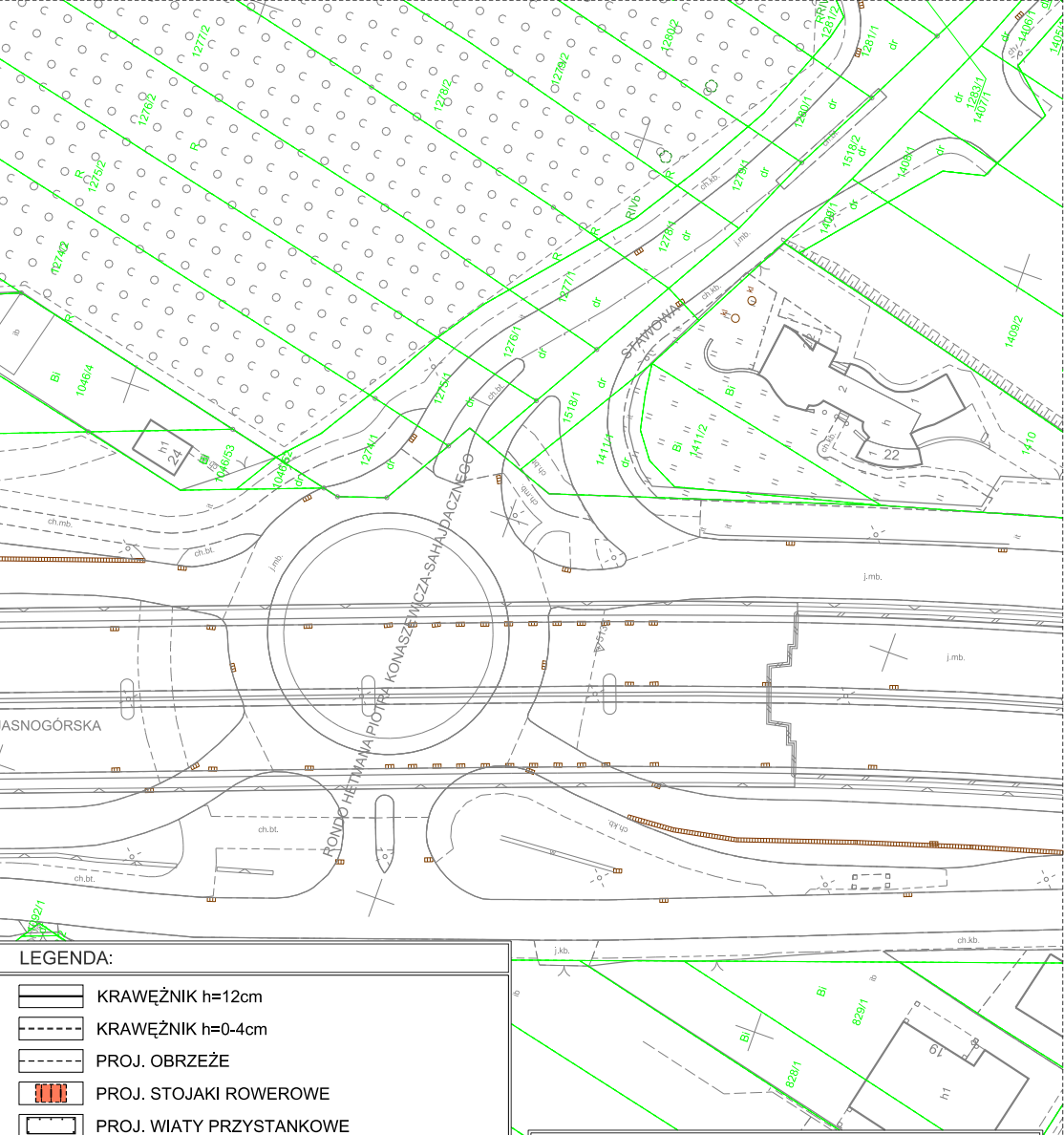
STAWOWA
RONDO HETMANA PIOTRA KONASZEWICZA-SAHAJDACZNEGO
ASNOGÓRSKA
22
24
19
h1
Bi
dr
R
RIVb
ch.bt.
ch.mb.
ch.kb.
j.mb.
j.kb.
1276/1
1277/1
1278/2
1280/2
1281/1
1518/2
1518/1
1411/2
1409/2
1046/4
1046/53
828/1
829/1
828/2

LEGENDA:

━	KRAWĘŻNIK h=12cm
┅	KRAWĘŻNIK h=0-4cm
┄	PROJ. OBRZEŻE
▥	PROJ. STOJAKI ROWEROWE
▭	PROJ. WIATY PRZYSTANKOWE
⊠	PROJ. MIEJSCA NASADZENIA DRZEW NA PERONACH PRZYSTANKOWYCH
⬜	NOWA NAWIERZCHNIA BITUMICZNA
🟦	FREZOWANIE I NAKŁADKA
🟪	POSZERZENIE JEZDNI
🟥	PIERŚCIEŃ
⬛	ZATOKA AUTOBUSOWA
🟦	POBOCZE
🟪	ZJAZD
🟧	ŚCIEŻKI ROWEROWE
🟨	CHODNIKI Z KOSTKI BETONOWEJ
🟪	WYNIESIONE POWIERZCHNIE NAJAZDOWE
▭	PAS ROZDZIAŁU CHODNIKA I DROGI ROWEROWEJ
🟩	ZIELEŃ

ARG
PROJEKTOWANIE INWESTYCYJNE
Sp. z o. o.

Biuro:
ul. K. Herwina-Piątka 16, 31-234 Kraków
tel./fax: (012) 415 95 84

Pracownia:
31-410 Kraków, ul. Czereśniowa 4a
tel.: 418 05 60, 61, 62 fax: 418 18 22
e-mail: biuro@arg.krakow.pl

Nazwa i adres Inwestycji :

„Rozbudowa ul. Jasnogórskiej i ul. Chełmońskiego w Krakowie w zakresie budowy skrzyżowania (typu rondo) wraz z niezbędną infrastrukturą techniczną”

	IMIĘ I NAZWISKO:	SPECJALNOŚĆ:	NUMER UPRAWNIEŃ:	PODPIS:
PROJEKTANT:	mgr inż. Szczepan Garpiel	DROGOWA	MAP/0275/POOD/10	Garpiel
ZESPÓŁ PROJEKTOWY:	mgr Inż. Rafał Skoczylas mgr inż. Krzysztof Tomczyk	INŻYNIERYJNA - DROGOWA	MAP/0029/PBD/17	
SPRAWDZIŁ:	mgr inż. Jarosław Król	KONSTRUKCYJNO - BUDOWLANA	Nr ewid. 411/2000	Król

TEMAT OPRACOWANIA:	PROJEKT ARCHITEKTONICZNO-BUDOWLANY DROGOWY	SKALA: 1:500
NAZWA RYSUNKU:	SYTUACJA	NR RYSUNKU: 1
UWAGI:	ARG /161.2/RS/28102025	DATA: 10.2025

Wszystkie prawa zastrzeżone łącznie z prawem reprodukcji lub udostępniania osobom trzecim tego rysunku lub jego części bez wyraźnego upoważnienia ARG