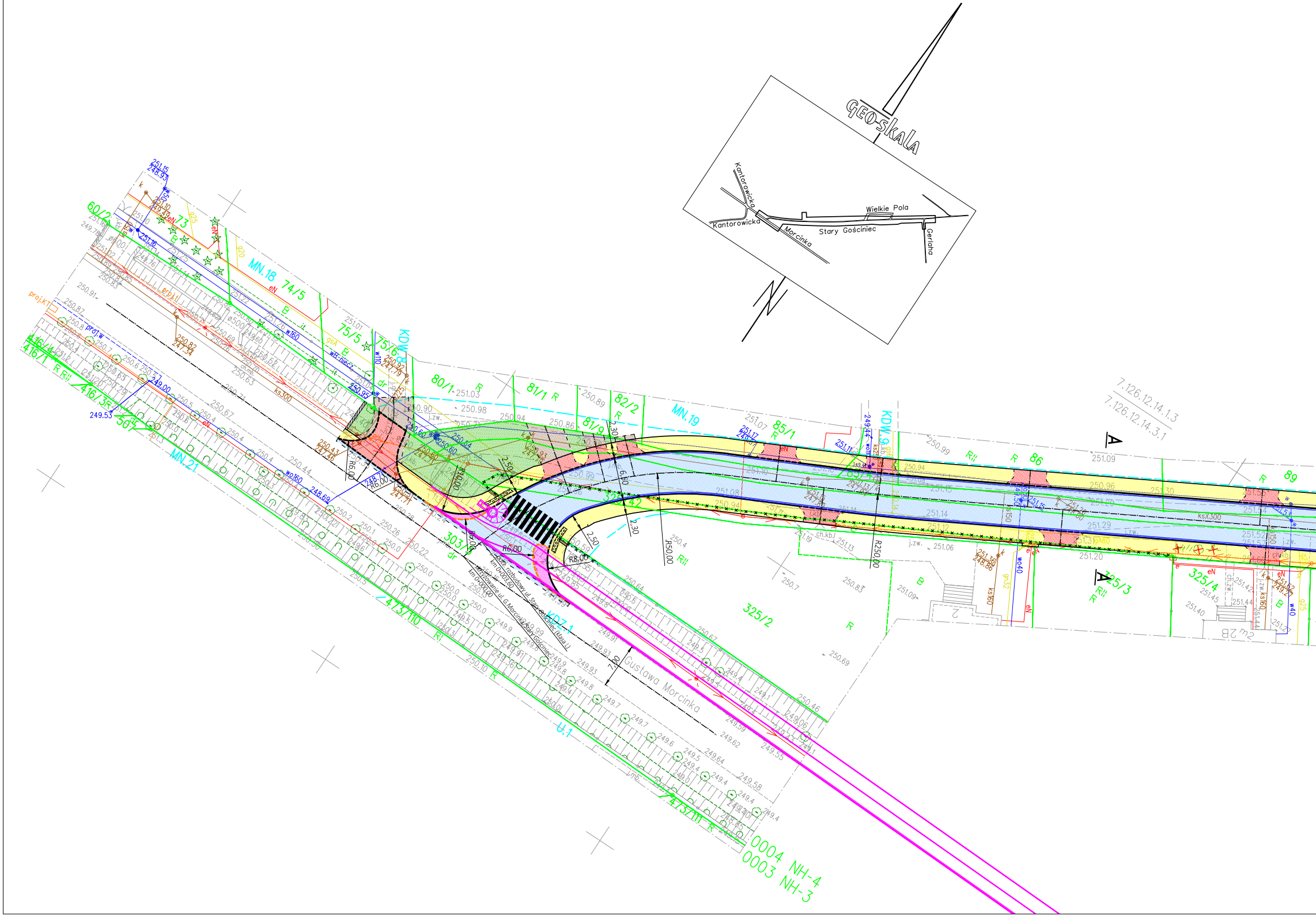
GEO-SKALA
Kantorowicka
Kantorowicka
Morcinka
Stary Gościniec
Wielkie Pola
Gerlaha
N
7.126.12.14.1.3
7.126.12.14.3.1
A
A
MN.18
MN.19
MN.21
U.1
KDW.8
KDW.9
KDZ.1
60/2
73
74/5
75/5
75/6
80/1
81/1
81/9
82/2
85/1
86
89
303/5
325/2
325/3
325/4
416/3
416/4
416/1
473/10
473/11
Gustawa Morcinka
Pocz. rozbudowy ul. Stary Gościniec (klasa L) km 0+003,60
skrzyżowanie ul. G.Morcinka/Stary Gościniec km 0+000,00
R6,00
R6,00
R8,00
R50,00
R250,00
2,50
2,30
6,00
7,00
ksX300
0004 NH-4
0003 NH-3

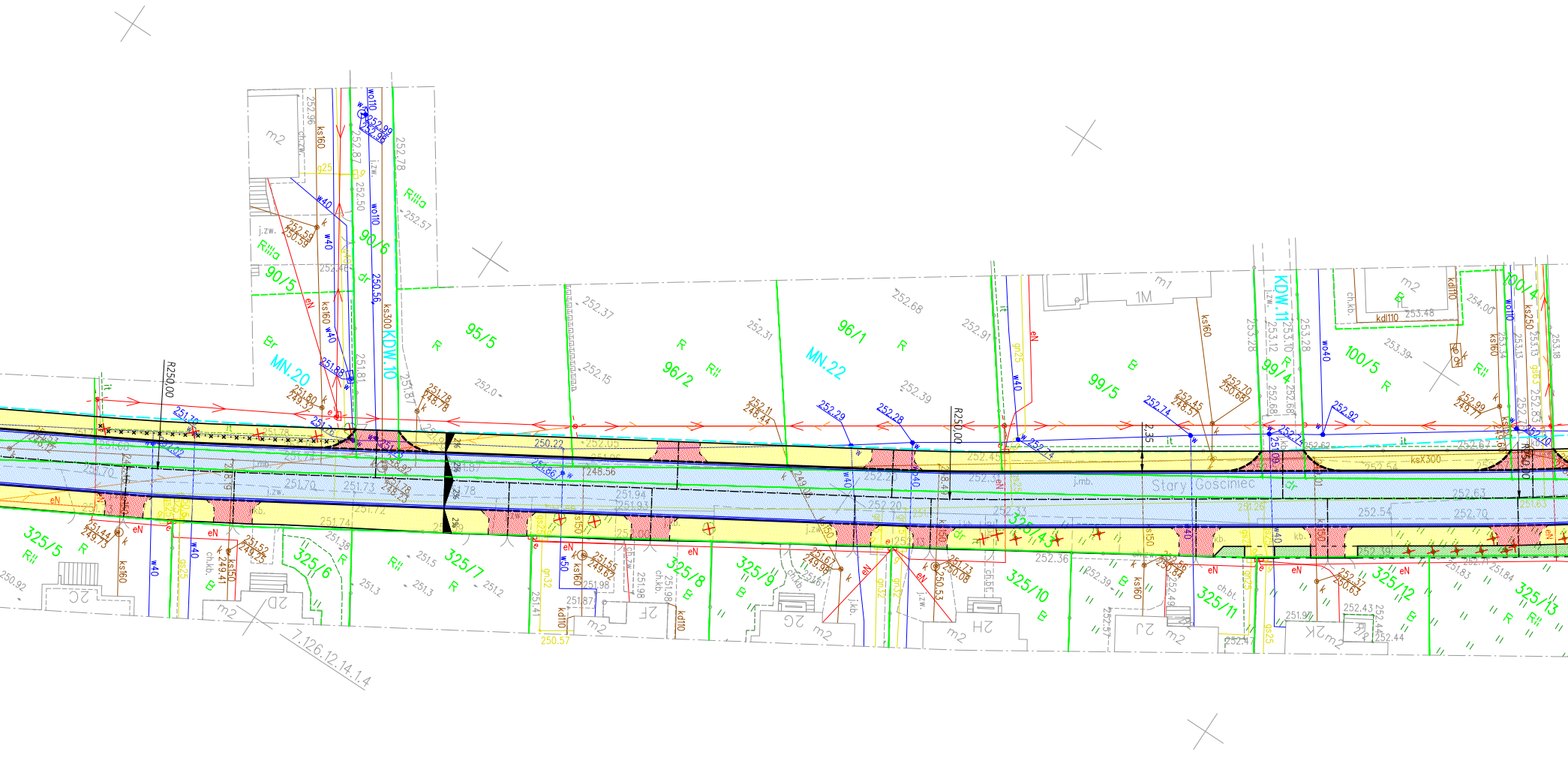
MN.20
KDW.10
MN.22
KDW.11
Stary Gościniec
90/5
90/6
95/5
96/2
96/1
99/5
99/4
100/5
100/4
325/5
325/6
325/7
325/8
325/9
325/43
325/10
325/11
325/12
325/13
R250.00
2.35
7.126.12.14.1.4
1M
2C
2D
2F
2G
2H
2J
2K
m1
m2
RIIIa
RII
R
B
Br
dr
eN
it
ks160
ks300
kd110
kdl110
wo110
w40
w50
g25
g32
j.zw.
ch.kb.
ch.zw.
ch.bt.
j.kb.
j.mb.
ksX300
252.96
252.87
252.78
252.57
252.50
252.46
252.37
252.31
252.15
252.0
252.68
252.91
252.39
252.29
252.28
252.74
252.92
253.39
253.48
254.00
253.28
253.18
251.81
251.87
251.88
251.78
248.78
251.80
249.32
252.59
250.59
252.11
248.44
252.45
248.57
252.70
250.68
252.99
249.71
250.56
250.22
252.05
248.56
251.70
251.73
251.72
251.74
251.94
251.93
252.20
252.43
252.54
252.53
252.63
252.70
252.67
252.36
252.39
252.49
252.47
252.44
251.38
251.5
251.3
251.2
251.44
249.73
251.52
249.25
249.41
251.55
249.62
251.98
251.87
251.4
250.57
251.67
249.98
251.61
250.53
251.73
250.08
252.57
251.97
251.83
251.84
250.92

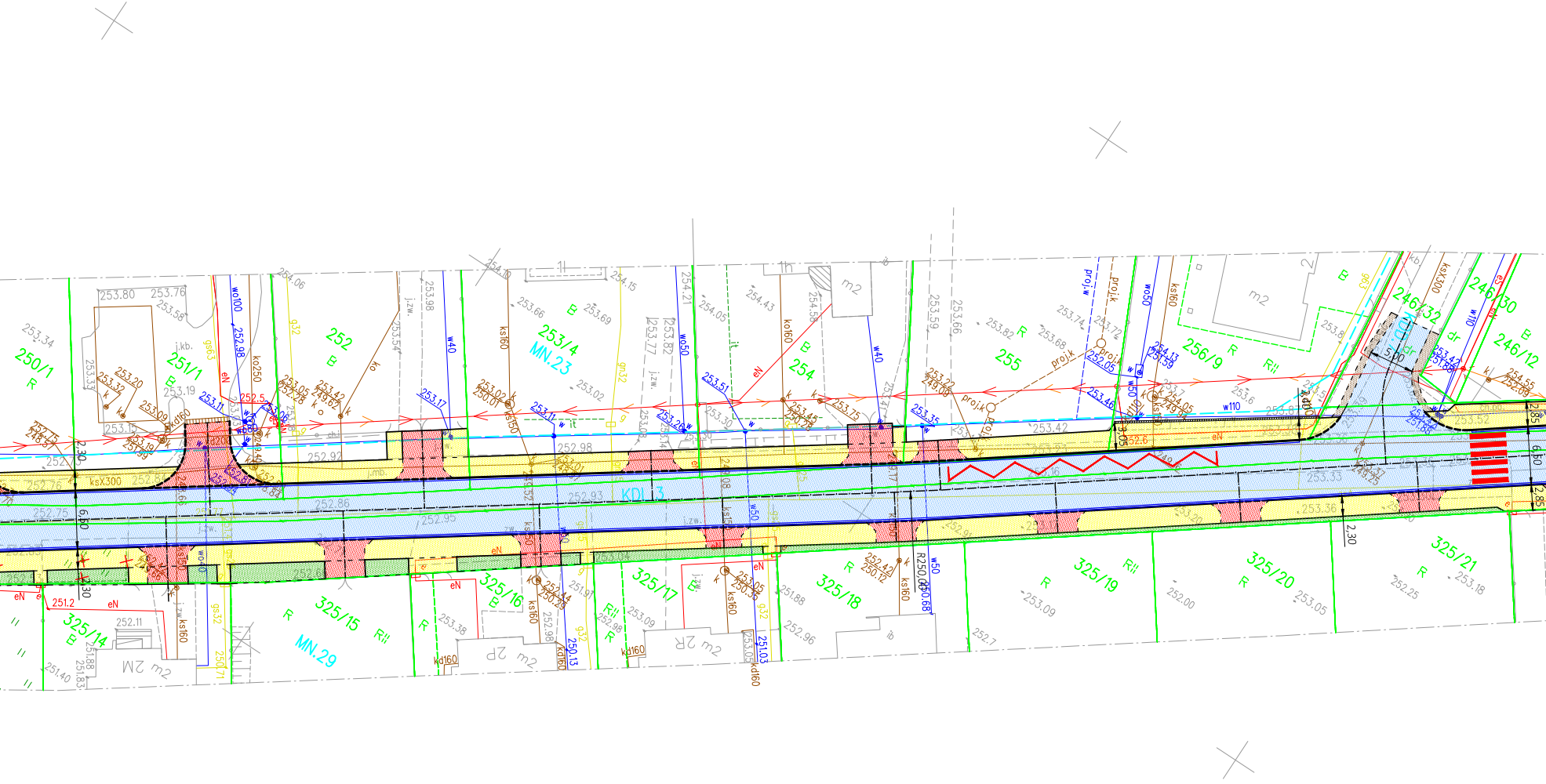
250/1
251/1
252
253/4
MN.23
254
255
256/9
246/32
246/30
246/12
325/14
325/15
MN.29
325/16
325/17
325/18
325/19
325/20
325/21
KDL.3
ksX300
2.30
6.00
2.85
5.00
m2
2M m2
2P m2
2R m2
R250.00

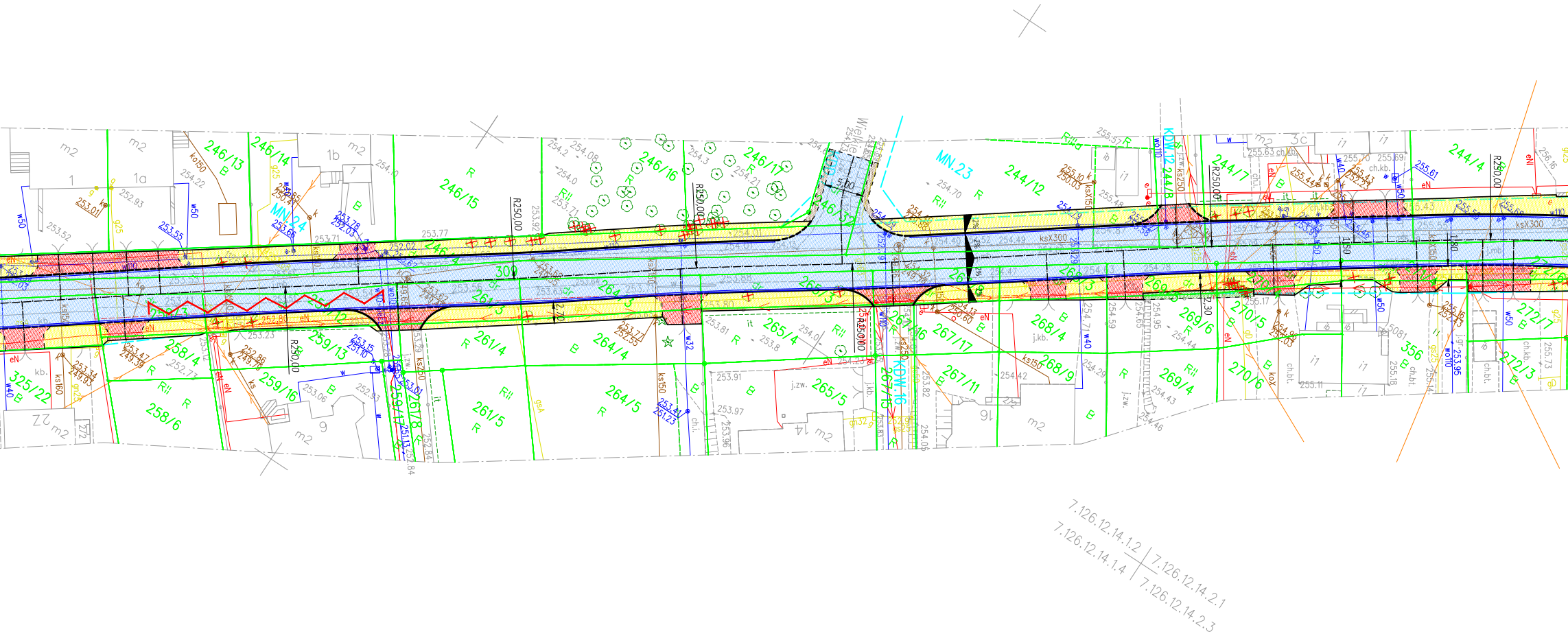
246/13
246/14
MN.24
246/15
246/16
246/17
246/12
MN.23
244/12
KDW.12
244/7
244/4
325/22
258/4
258/6
259/13
259/16
261/4
261/5
264/4
264/5
265/4
265/5
KDW.16
267/16
267/17
267/11
268/4
268/9
269/6
269/4
270/5
270/6
356
272/1
272/3
R250.00
1
1a
1b
3c
9
14
16
22
m2
i1
kb.
ch.kb.
j.zw.
eN
ksX300
ks150
ks160
w50
w110
5.00
2.70
1.50
1.80
2.30
253.77
254.49
254.40
7.126.12.14.1.2
7.126.12.14.1.4
7.126.12.14.2.1
7.126.12.14.2.3

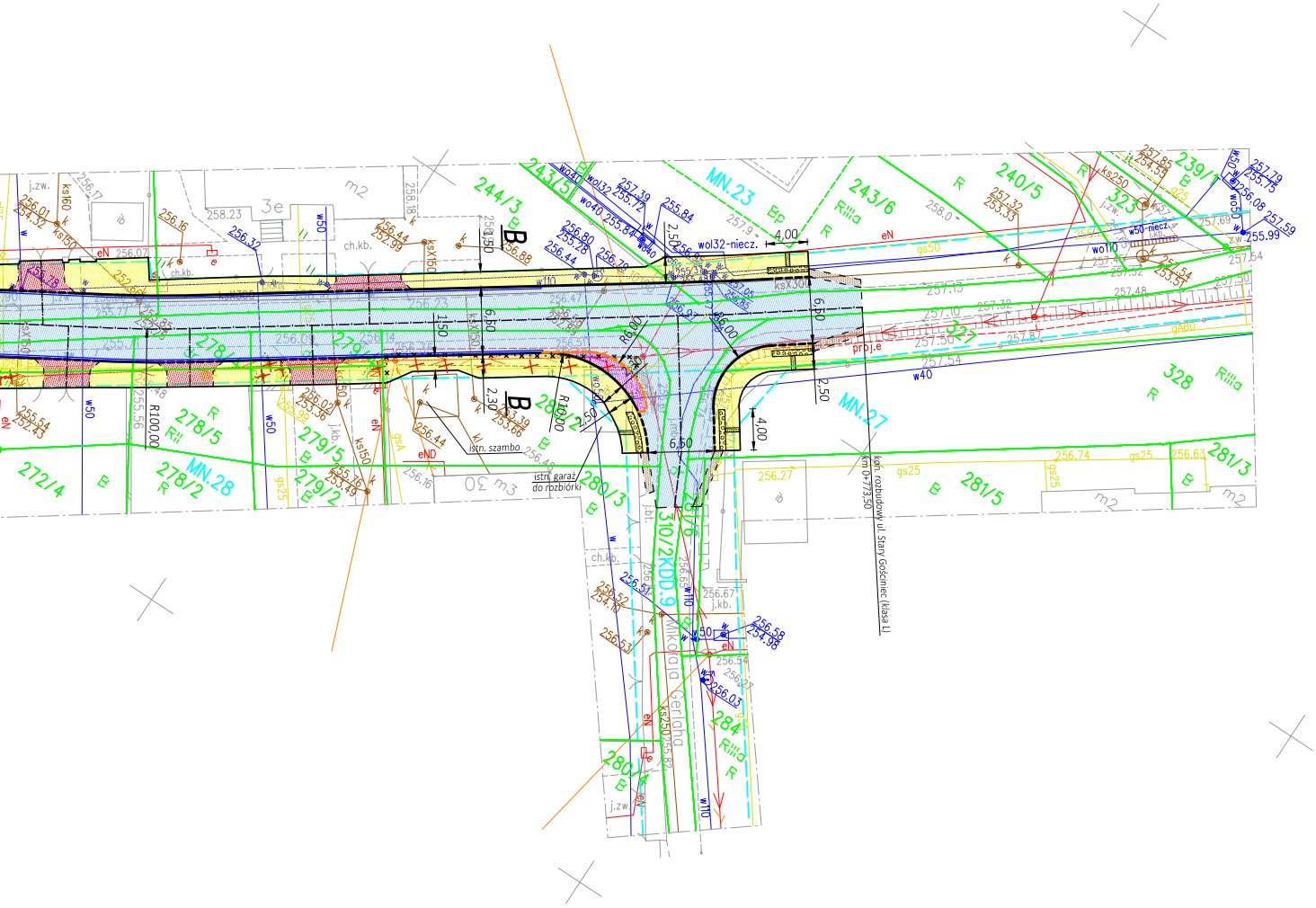
ul. Stary Gościniec
Mikołaja Gerlaha
310/2KDD.9
MN.23
MN.27
MN.28
kon. rozbudowy ul. Stary Gościniec (klasa L)
km 0+773,50
istn. garaż do rozbiórki
istn. szambo
proj.e
6,50
4,00
2,50
R10,00
R100,00
B
B
244/3
243/5
243/6
240/5
239/
323
327
328
278/5
278/2
279/5
279/2
280/2
280/3
280/4
281/3
281/5
284
272/4

GEOSKALA
USŁUGI GEODEZYJNO-KARTOGRAFICZNE
30-709 Kraków, ul. Stoczniowców 3
Tel./fax 012/ 417 31 46 e-mail: geoskala@interia.pl
Nip: 679-25-32-507 Regon: 351570518

GD-13.6640.8606.2025

MAPA DO CELÓW

miasto: Kraków
skala 1:500
j.ewid: 126103_9 Nowa Huta
obr. (0003) NH-3
działki 309, 325/43 - ul. Stary Gościniec

Układ odniesienia wysokości: H=PL-EVRF2007-NH
Układ wsp. "2000"

PRACE GEODEZYJNE WYKONAŁA
GEOSKALA
USŁUGI GEODEZYJNO-KARTOGRAFICZNE
30-709 Kraków, ul. Stoczniowców 3
Nr ks. Rob 7263/2025
Kraków, dn. 24.11.2025r.

Niniejsza mapa w swojej treści zawiera projektowane sieci uzbrojenia terenu uzgodnione w ZUDP

Niniejsza mapa została wykonana bez ustalenia obciążeń dot. służebności gruntowych

Nie wyklu
nie wyka
podziemn
inwentary
informac

Legenda:

— — — linia rozgraniczająca wg Miejscowego Plan

MN.18,MN.19,MN.20,MN.22,MN.23,MN.24,
MN.27,MN.28,MN.29,MN.21,U.1

KDZ.1,KDW.8,KDW.9,KDW.10,KDW.11,
KDD.7,KDW.12,KDD.9,KDW.16,KDL.3

Mapę wykreślono na podstawie:
pomiaru bezpośredniego w terenie oraz
numerycznej mapy zasadniczej:
sekcje: 7.126.12.14.1.2, 7.126.12.14.1.3, 7.126.12.14.1.4,
7.126.12.14.2.1, 7.126.12.14.2.3, 7.126.12.14.3.1

PROJEKTOWYCH

ucza się istnienia w terenie innych
zanych na niniejszej mapie urządzeń
ych, które nie były zgłoszone do
yzacji lub o których brak jest
ji w instytucjach branżowych

teren o różnym przeznaczeniu
nu Zagospodarowania Przestrzennego

- oznaczenie identyfikacyjne terenów
  wg Miejscowego Planu Zagospodarowania Przestrzennego
  dla obszaru „Kantorowice”

LEGENDA:

–·–·–·–	*projektowana oś drogi/zjazdów*
━━━━	*projektowane krawężniki bet. 20/30 cm – odkrycie 12 cm*
‒ ‒ ‒ ‒	*projektowane krawężniki bet. obniżone 20/30 cm – odkrycie 2/4 cm*
‒ ‒ ‒ ‒	*projektowane krawężniki kam. obniżone 20/30 cm – odkrycie 2 cm*
────	*projektowane obrzeża bet. wtopione 8/30 cm*
════	*projektowany ściek przykrawężnikowy*
- - - - - -	*projektowane krawędzie bez krawężników i obrzeży*
▤	*projektowane konstrukcje oporowe / palisady*
·×·×·×·	*rozbiórka istniejących ogrodzeń*
🟦	*jezdnia nawierzchnia bitumiczna*
🟥	*zjazdy – kostka bet. bezfazowa*
🟨	*droga dla pieszych – kostka bet. bezfazowa*
🟫	*pobocze*
🟪	*poszerzenie – kostka kamienna*
🟩	*zieleń*
▩	*pasy ostrzegawcze*
▤	*pasy prowadzące*
×	*zieleń do usunięcia*
────	*odrębna inwestycja*

BIURO PROJEKTÓW DROGOWYCH	Rafał Matusik BPD ul. Łagiewnicka 39, 30-417 Kraków tel./fax +48 12 264 30 63
INWESTOR	Zarząd Dróg Miasta Krakowa PREZYDENT MIASTA KRAKOWA ZARZĄD DRÓG MIASTA KRAKOWA UL. CENTRALNA 53 31-586 KRAKÓW
NAZWA INWESTYCJI	ROZBUDOWA ODCINKA UL. STARY GOŚCINIEC W KRAKOWIE OD UL. MORCINKA DO UL. GERLAHA
ADRES	UL. STARY GOŚCINIEC W KRAKOWIE
BRANŻA	DROGOWA
TYTUŁ RYSUNKU	PLAN SYTUACYJNY

ZESPÓŁ AUTORSKI	IMIĘ I NAZWISKO, UPRAWNIENIA	PODPIS
PROJEKTOWAŁ	mgr inż. Rafał Matusik nr upr. MAP/0200/POOD/05	
OPRACOWAŁ	mgr inż. Jakub Łapczyński	
SPRAWDZIŁ	mgr inż. Tomasz Prochownik nr upr. MAP/0032/PWBD/15	

DATA	FAZA	SKALA	NR RYS.
02.2026	PAB	1:500	D/1